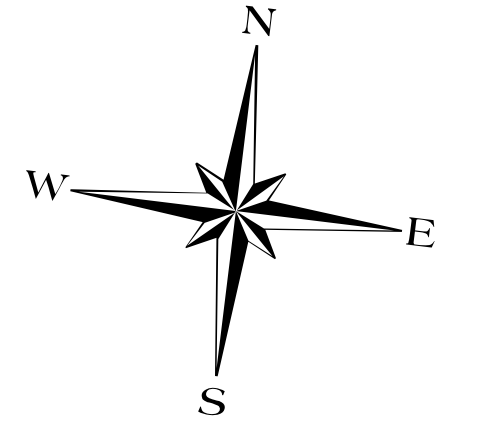


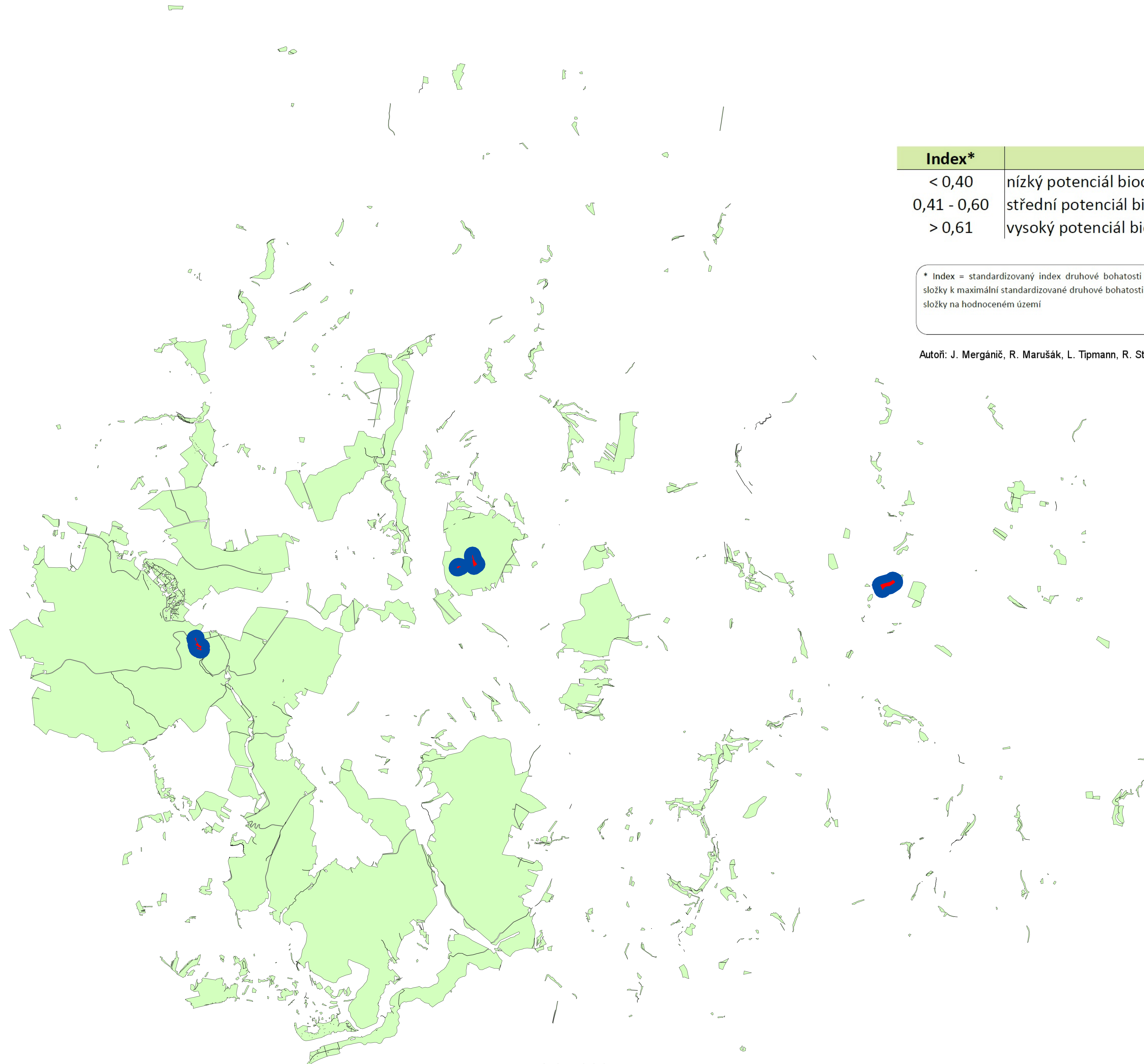
Mapa různověkých porostů ŠLP Kostelec n Č. L. azonálních stanovišť s potenciálně nízkou biodiverzitou s max. věkem ≥ 40 a min. věkem ≤ 30 let se zakmeněním 9+



Index*	Popis
< 0,40	nízký potenciál biodiverzity stromové složky
0,41 - 0,60	střední potenciál biodiverzity stromové složky
> 0,61	vysoký potenciál biodiverzity stromové složky

* Index = standardizovaný index druhové bohatosti stromové složky k maximální standardizované druhové bohatosti stromové složky na hodnoceném území




Autoři: J. Mergánič, R. Marušák, L. Tipmann, R. Stolariková



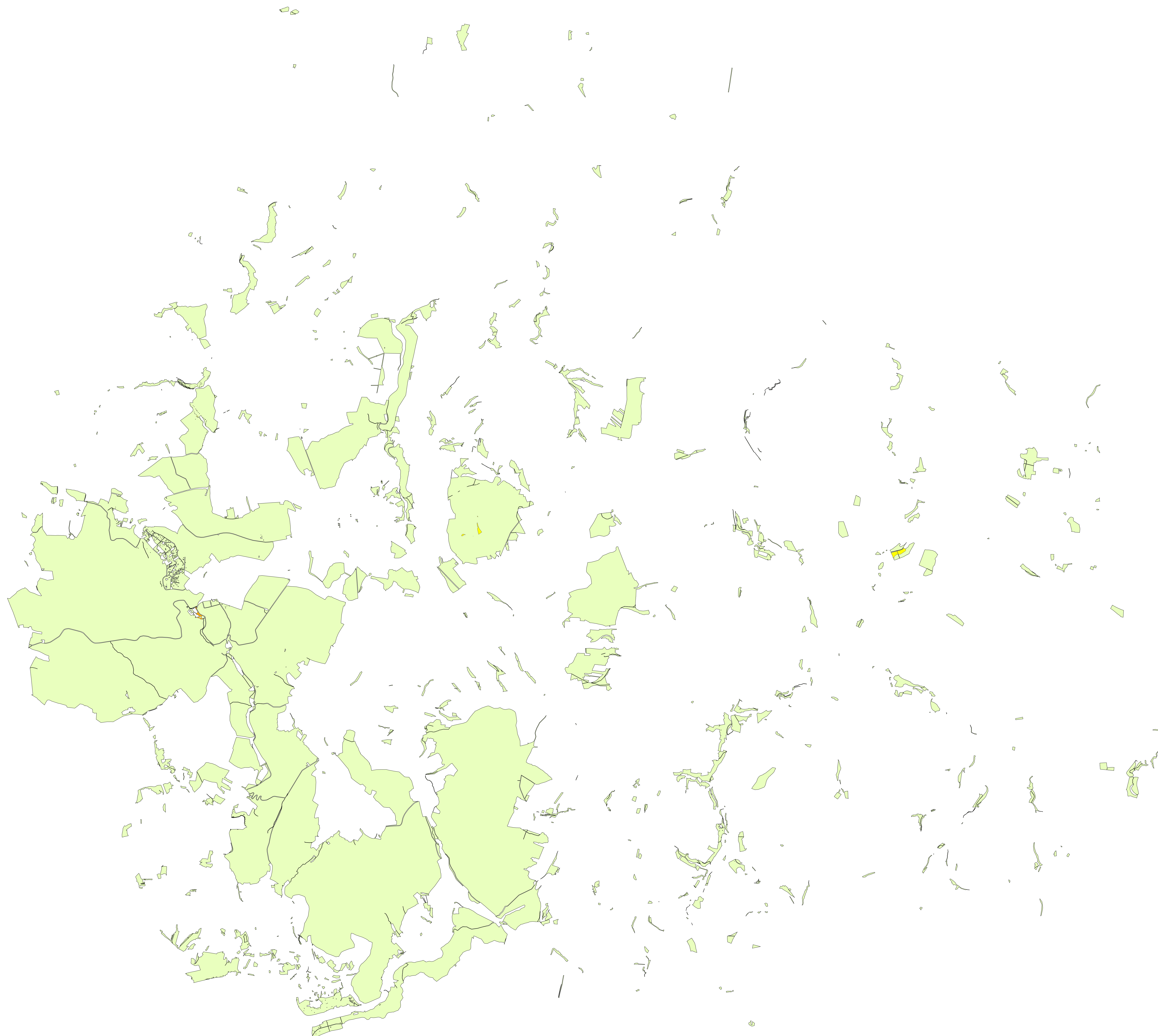
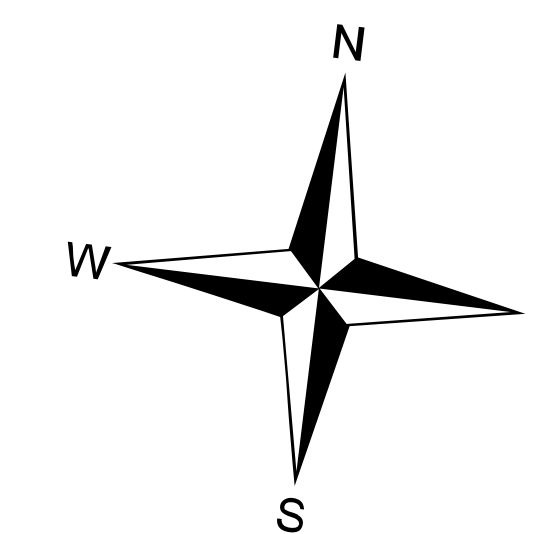
1:35 000



Legenda

-  Ostatní porosty
-  Zájmové porosty
-  Ohraničení

Mapa počtu druhů stromové složky zájmových porostů LHC Kostelec n. Č. L.azonálních stanovišť s potencionálně nízkou biodiverzitou s max. věkem ≥ 40 let a min. věkem ≤ 30 let se zakmeněním 7 - 8



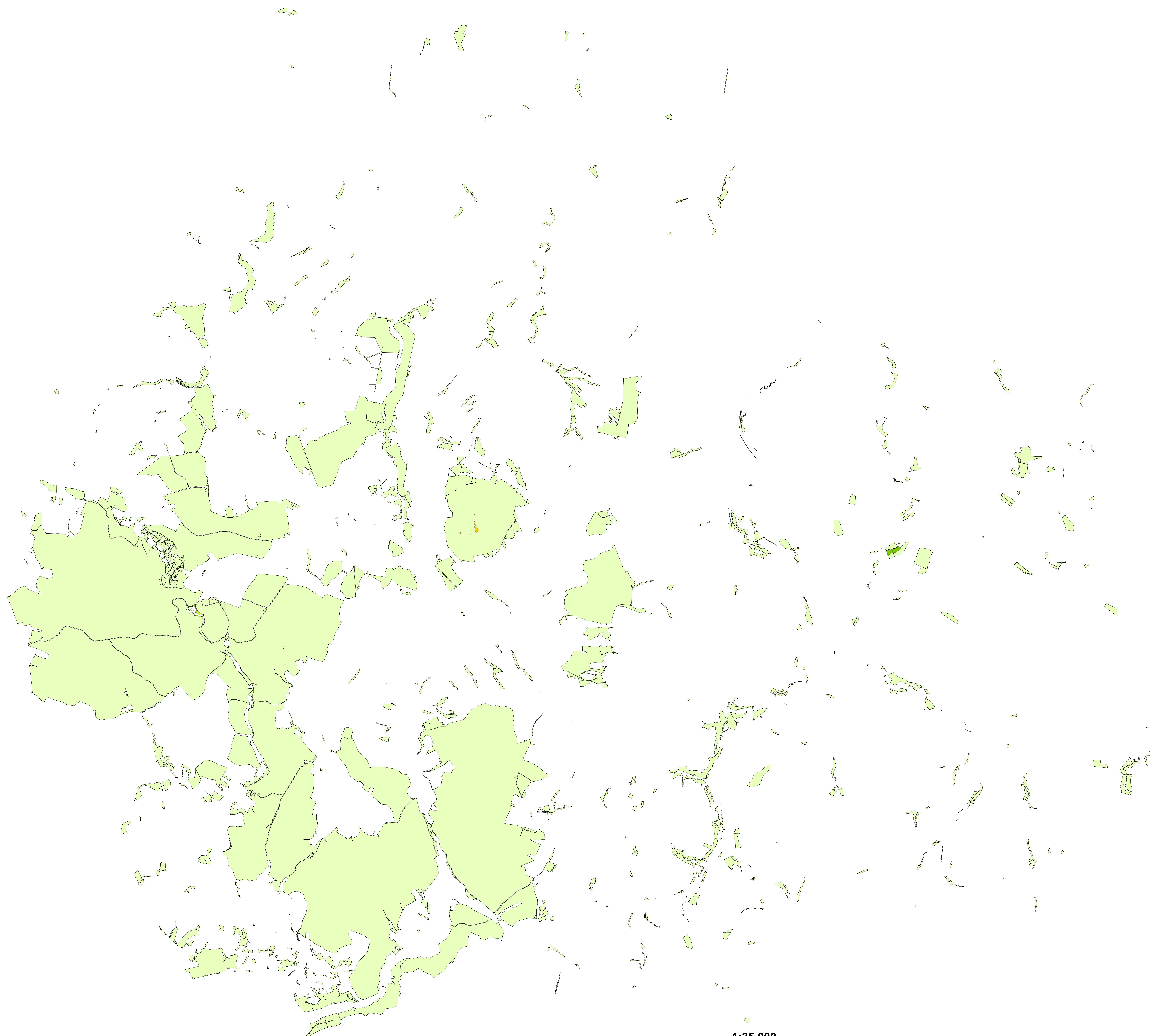
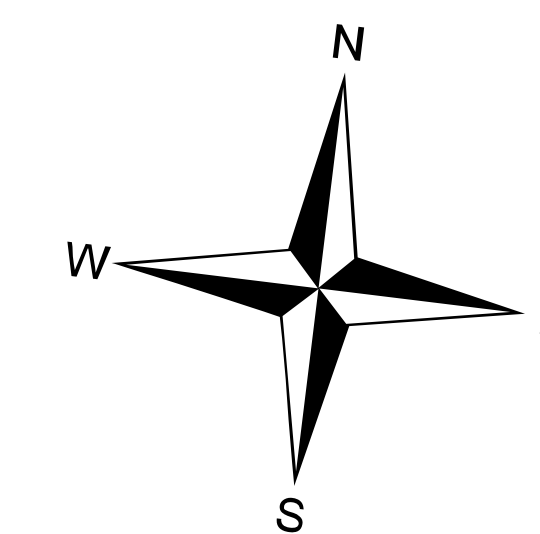
Legenda
Počet druhů

- 1 - 2
- 3 - 4
- 7 - 8
- Ostatní porosty

1:35 000



Mapa tržní ceny stojící zásoby zájmových porostů LHC Kostelec n. Č. L. azonálních stanovišť s potenciálně nízkou biodiverzitou s max. věkem ≥ 40 a min. ≤ 30 let se zakmeněním 9 +



1:35 000



Legenda

Cena za hektar

- 1 - 100.001
- 200.001 - 300.000
- 300.001 - 400.000
- 400.001 - 500.000
- 500.001 - 600.000
- 600.001 - 700.000
- Ostatní porosty