

## **Soubor odborných map s ekonomickými charakteristikami odvozenými ze souborů lesních typů pro lesnické úseky divize Horní Planá VLS a.s.**

**PULKRAB, K.<sup>(1)</sup> – ŠIŠÁK, L.<sup>(1)</sup> – SLOUP, R.<sup>(1)</sup> – KAŠPAROVÁ, I.<sup>(2)</sup>**

<sup>(1)</sup> Česká zemědělská univerzita v Praze, Fakulta lesnická a dřevařská, Praha, 2012

<sup>(2)</sup> Česká zemědělská univerzita v Praze, Fakulta životního prostředí, Praha, 2012

Soubor 84 map ekonomických charakteristik odvozených ze souborů lesních typů (SLT) v divizi Horní Planá VLS s.p. Praha.

Pro 21 lesnických úseků v 6 LHC této divize jsou vykresleny mapy následujících 6 ekonomických charakteristik, pokud přicházejí v úvahu podle složení souborů lesních typů v zobrazovaném území:

1. Intenzity hospodaření pro smrkové cílové hospodářství
2. Intenzity hospodaření pro bukové cílové hospodářství
3. Intenzity hospodaření pro borové cílové hospodářství
4. Intenzity hospodaření pro dubové cílové hospodářství
5. Varianty přímých nákladů pěstební činnosti tisících Kč/ha odvozených z podílů ploch příslušných SLT v následujícím členění
  - a. bukové cílové hospodářství bez přítomnosti MZD v mateřském porostu
  - b. bukové cílové hospodářství s přítomností MZD v mateřském porostu
  - c. smrkové cílové hospodářství bez přítomnosti MZD v mateřském porostu
  - d. smrkové cílové hospodářství s přítomností MZD v mateřském porostu
  - e. smrkové cílové hospodářství, varianta obnovy s dvojsadbou, bez přítomnosti MZD v mateřském porostu
  - f. smrkové cílové hospodářství, varianta obnovy s dvojsadbou, s přítomností MZD v mateřském porostu
  - g. borové cílové hospodářství bez přítomnosti MZD v mateřském porostu
  - h. borové cílové hospodářství s přítomností MZD v mateřském porostu
  - i. dubové cílové hospodářství bez přítomnosti MZD v mateřském porostu

- j. dubové cílové hospodářství s přítomností MZD v mateřském porostu
6. Podíl ploch vhodných pro cílová hospodářství dle výše uvedeného členění a. – j.

Mapy s tematickým obsahem 5. a 6. používají k zobrazení ekonomických charakteristik kartodiagramy za celá oddělení odvozené ze souhrnných hodnot za každé oddělení zobrazovaného lesnického úseku.

Soubor map je výsledkem řešení výzkumného projektu QJ1220313 „Diferenciace intenzit a postupů hospodaření ve vztahu k zajištění biodiverzity lesa a ekonomické životaschopnosti lesního hospodářství“.

Soubor map bude využit v rámci VLS s.p. Praha pro rychlou orientaci a optimální alokaci přímých nákladů na pěstební činnosti. Základní prostorovou jednotkou analýzy byly soubory lesních typů v rámci oddělení v lesnických úsecích, neboť tyto soubory v potřebném detailu definují jak ekologické, tak ekonomické parametry obhospodařování lesních porostů.

#### Literatura

PLÍVA, K.: Diferencované způsoby hospodaření v lesích ČSR, SZN Praha, 1980, 214 s.

PLÍVA, K.: Trvale udržitelné obhospodařování lesů podle souboru lesních typů, ÚHÚL, Brandýs nad Labem, 2000. 34 st., 170 tabulek.

POLENO, Z.: Trvale udržitelné obhospodařování lesů, Praha 1997

PULKRAB, K. a kol.: Modely efektivity hospodaření organizačních jednotek. FLD ČZU v Praze, 2009




Podkladové mapy:

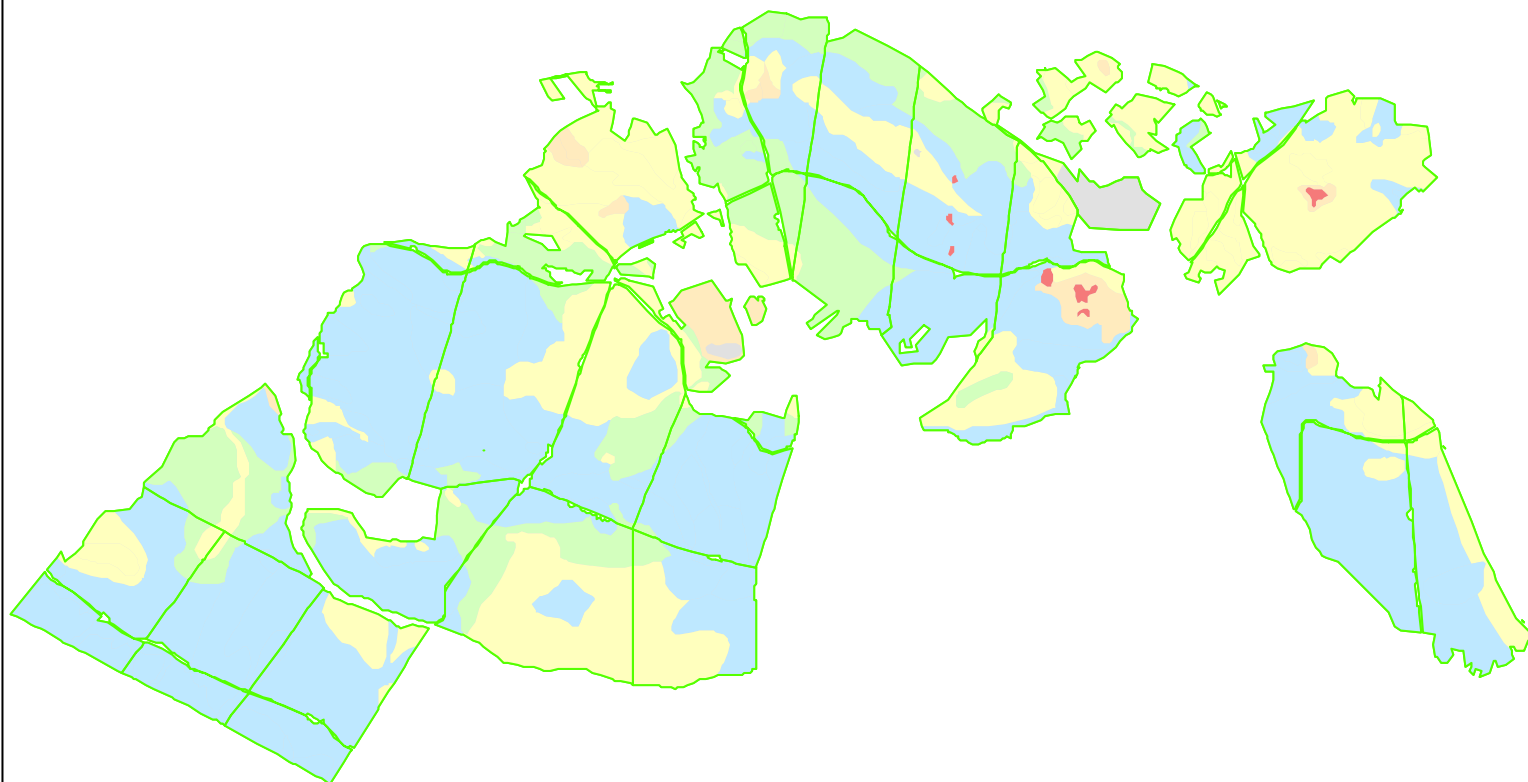
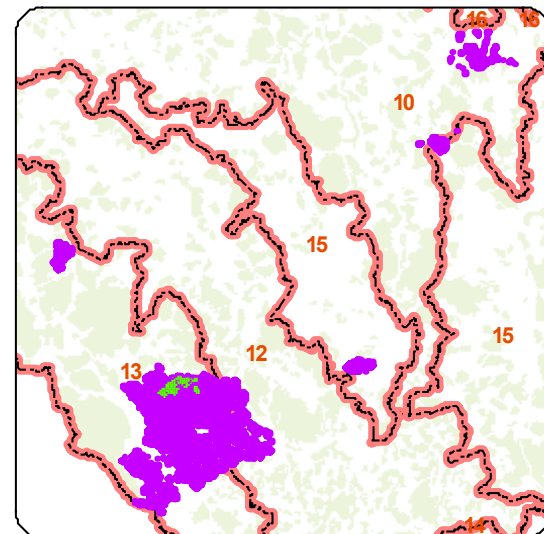
© ArcČR 500: Cenia Praha 2012, Hranice PLO: ÚHÚL Brandýs n.L 2012., Organizační členění lesní plochy, SLT: VLS s.p. 2012

# Intenzita hospodaření v cílovém hospodářství SM v divizi Hor. Planá - LHC 121 Arnoštov - lesnický úsek 11\_1









## Poloha v divizi Horní Planá

-  divize Horní Planá
-  lesnický úsek 11 1
-  hranice PLO



## Legenda

### Cílové hospodaření SM intenzita hospodaření dle SLT




-  A
-  B
-  C
-  D
-  E
-  oddělení

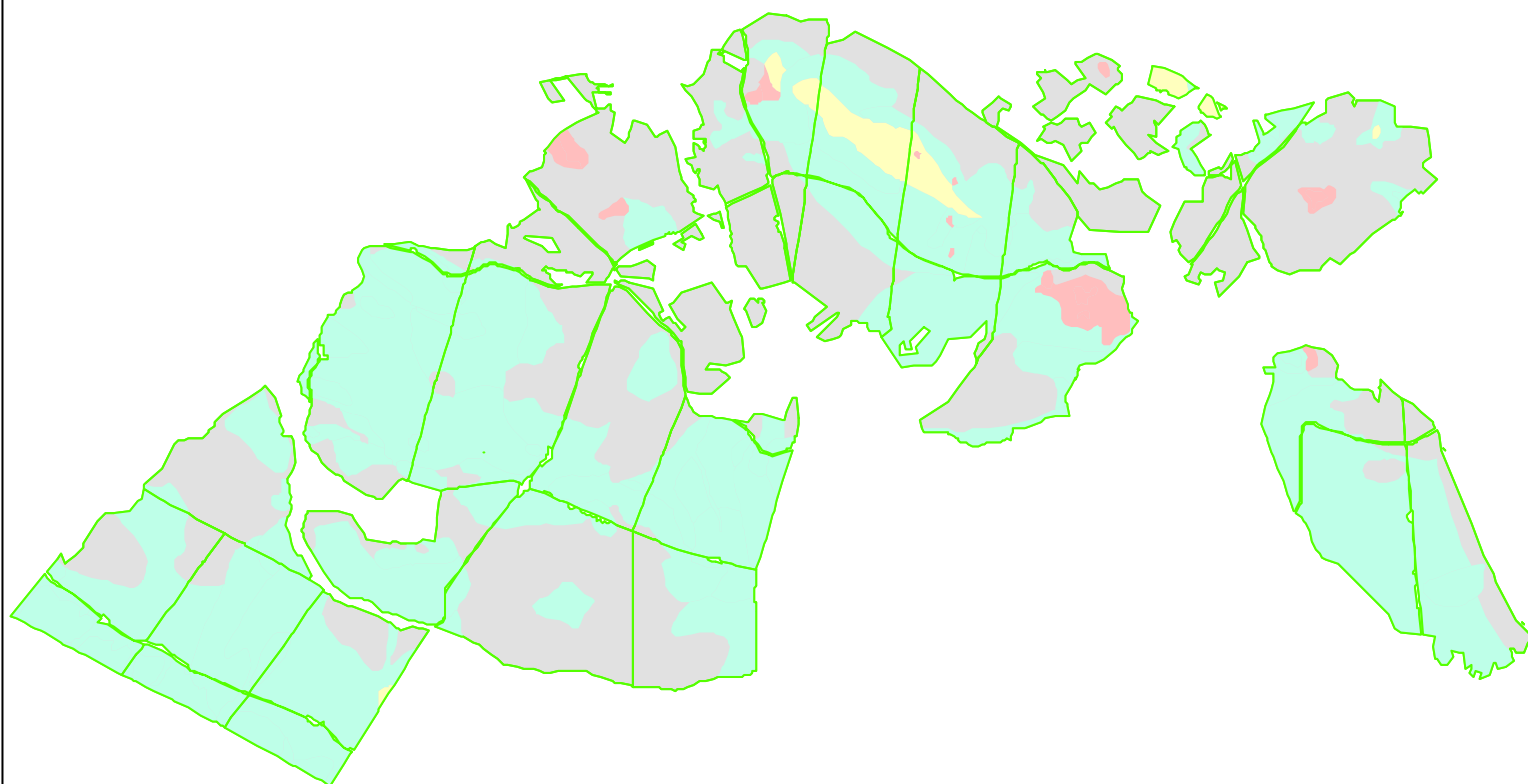
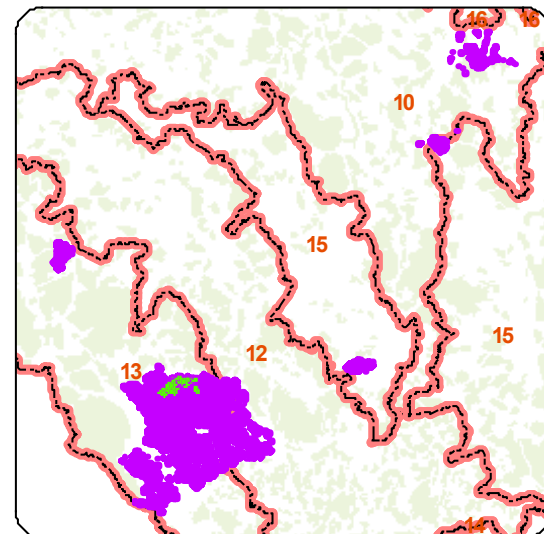
1:35 000

# Intenzita hospodaření v cílovém hospodářství BK v divizi Hor. Planá - LHC 121 Arnoštov - lesnický úsek 11\_1











## Poloha v divizi Horní Planá

-  divize Horní Planá
-  lesnický úsek 11 1
-  hranice PLO



## Legenda

### Cílové hospodaření BK intenzita hospodaření dle SLT




-  A
-  A+B
-  B
-  C
-  D
-  D+E
-  E
-  oddělení

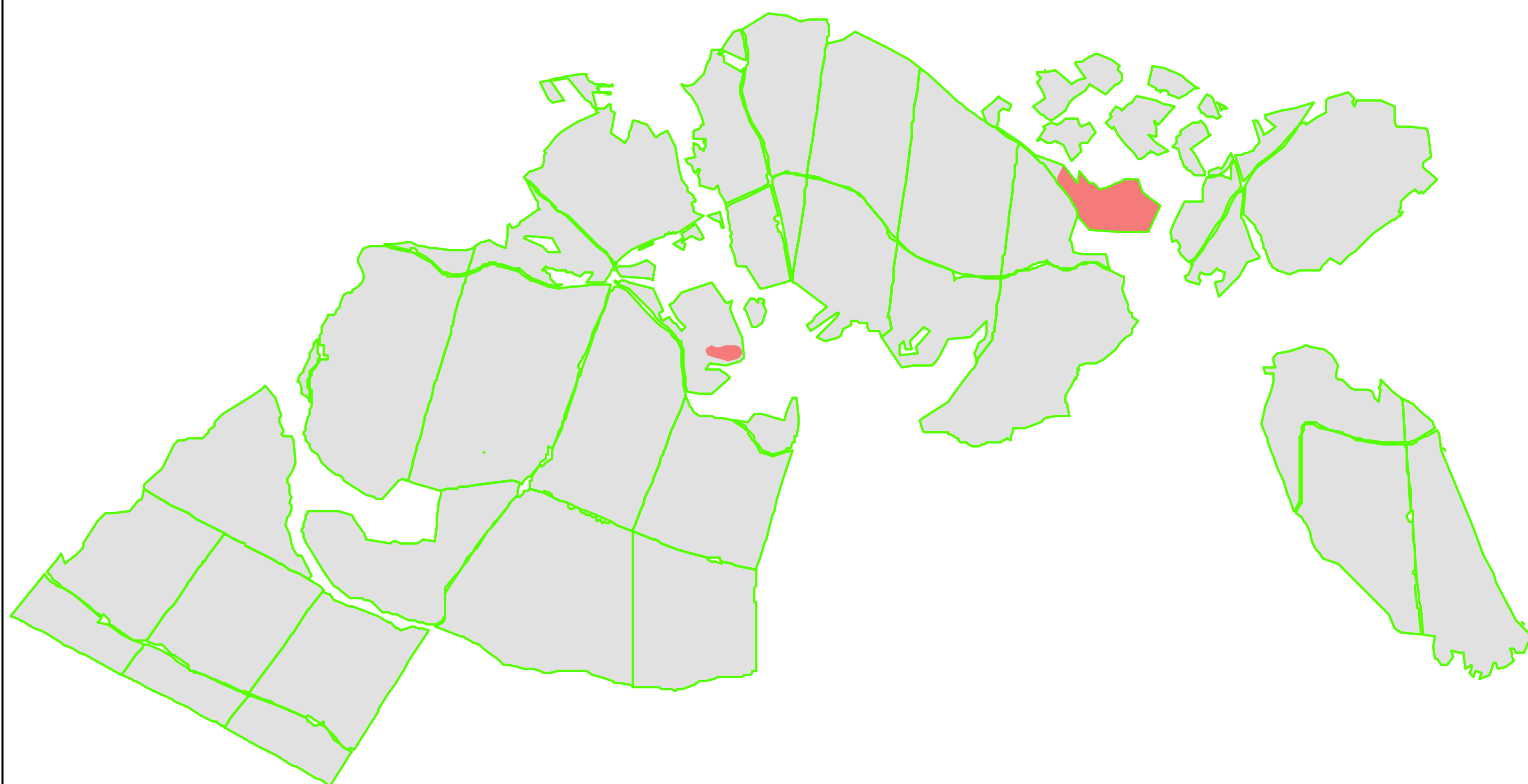
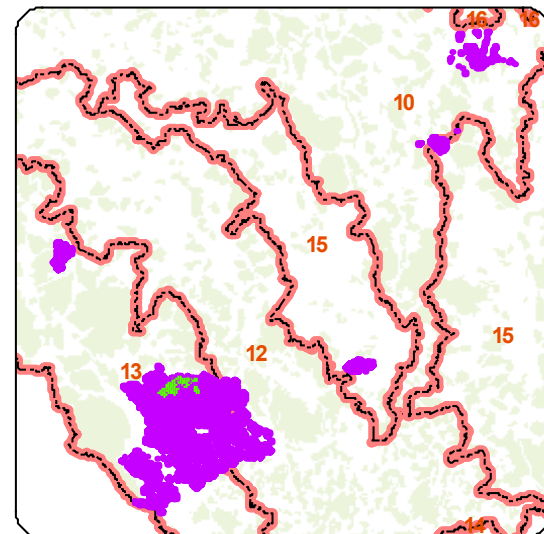
1:35 000

# Intenzita hospodaření v cílovém hospodářství BO v divizi Hor. Planá - LHC 121 Arnoštov - lesnický úsek 11\_1











## Poloha v divizi Horní Planá

-  divize Horní Planá
-  lesnický úsek 11 1
-  hranice PLO



## Legenda

### Cílové hospodaření BO intenzita hospodaření dle SLT

-  A
-  A+B
-  B
-  C
-  D
-  D+E
-  E
-  oddělení

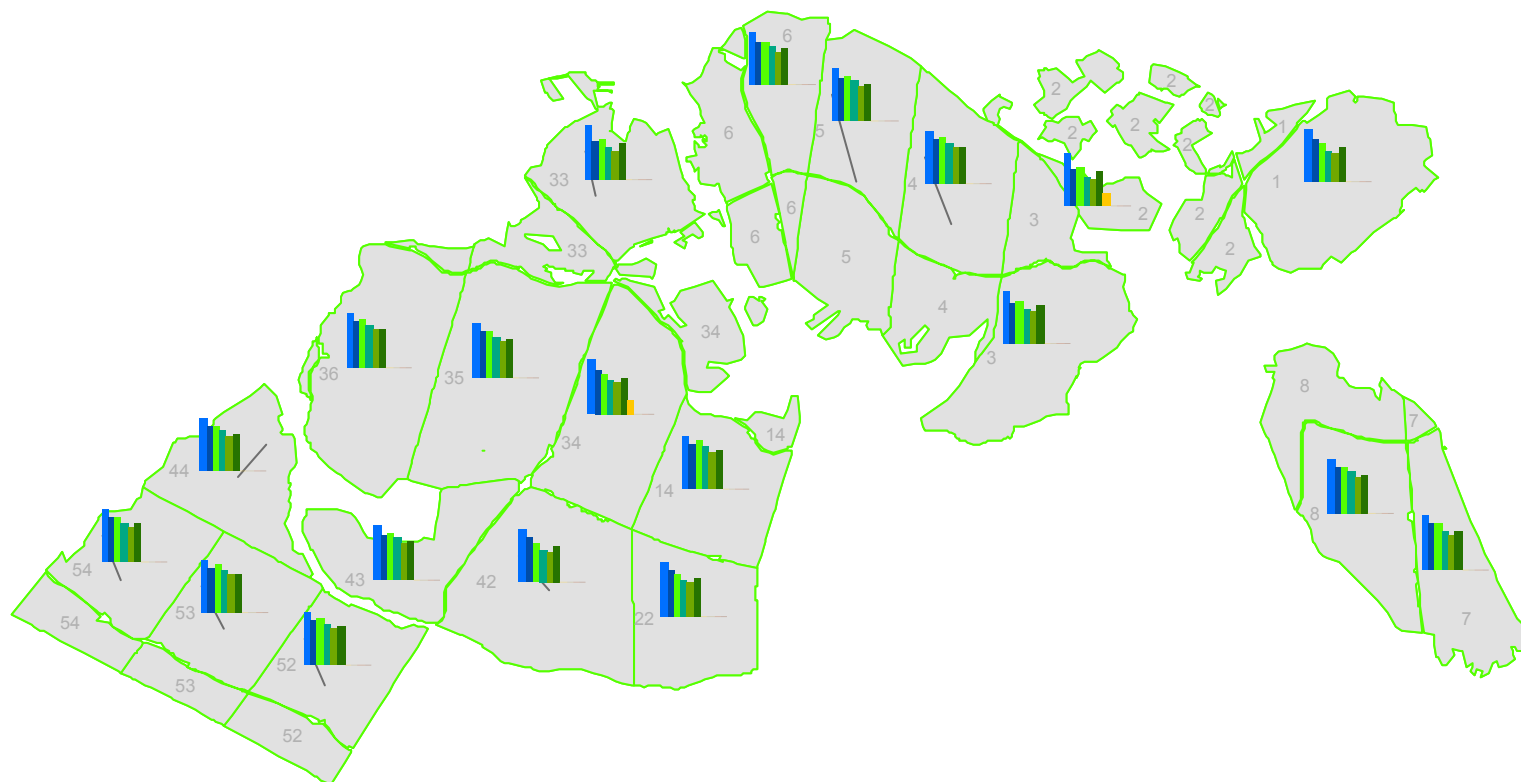
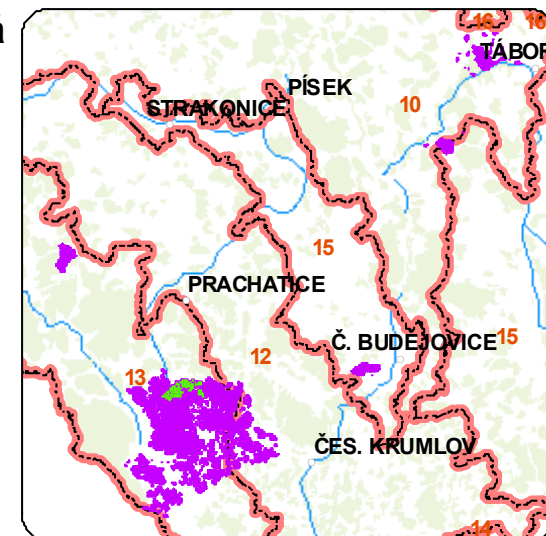
1:35 000

# Přímé náklady na pěstební činnost v tis. Kč/ha podle variant hospodaření v divizi Hor. Planá - LHC 121 Arnoštov - lesnický úsek 11\_1



## Poloha v divizi Horní Planá

- lesnický úsek 11\_1
- divize Horní Planá
- hranice PLO



## Legenda grafů

### PN v odd v tis. Kč

- 100
- BK\_bez\_MZD
- BK\_s\_MZD
- SM\_bez\_MZD
- SM\_s\_MZD
- SM\_2sdb\_bez\_MZD
- SM\_2sdb\_s\_MZD
- BO\_bez\_MZD
- BO\_s\_MZD
- DB\_bez\_MZD
- DB\_s\_MZD
- oddělení

1:35 000

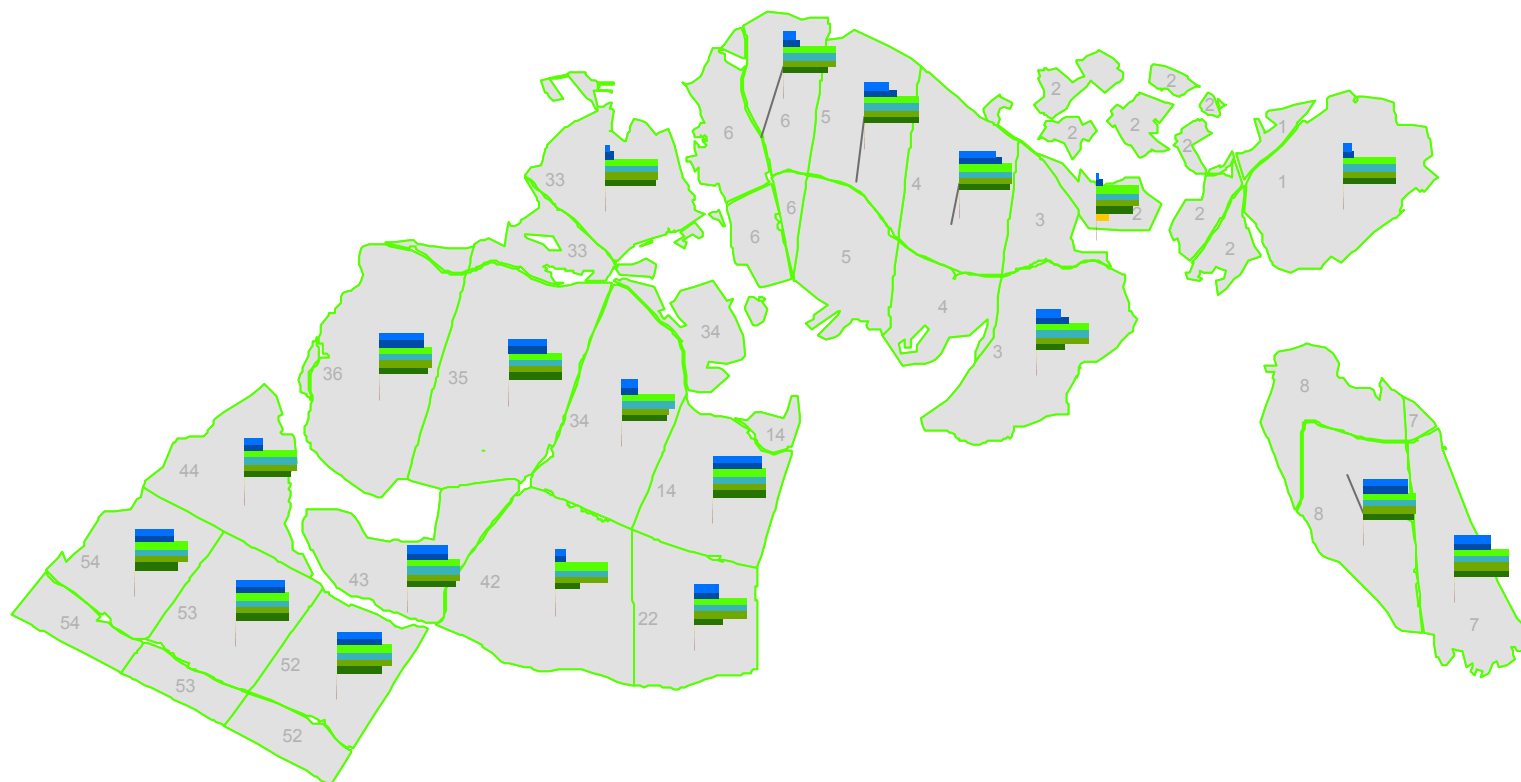
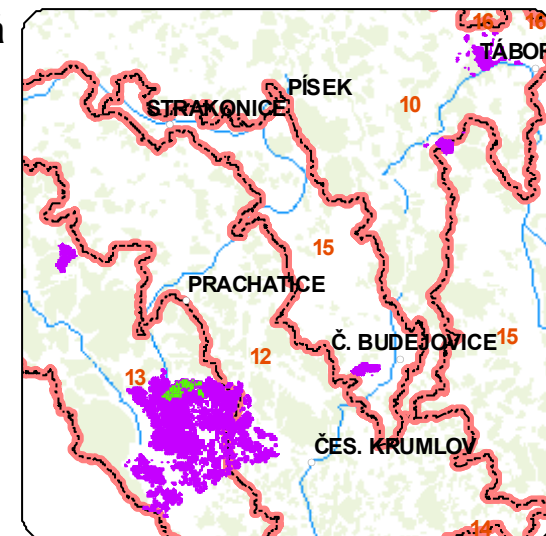
# Divize Hor. Planá - LHC 121 Arnoštov - lesnický úsek 11\_1

## Podíl ploch v odděleních vhodných pro varianty cílového hospodaření



### Poloha v divizi Horní Planá

- lesnický úsek 11\_1
- divize Horní Planá
- hranice PLO



### Legenda grafů

podíl ploch v odděleních



0,5




- BK\_bez\_MZD
- BK\_s\_MZD
- SM\_bez\_MZD
- SM\_s\_MZD
- SM 2sdb\_bez\_MZD
- SM 2sdb\_s\_MZD
- BO\_bez\_MZD
- BO\_s\_MZD
- DB\_bez\_MZD
- DB\_s\_MZD
- oddělení

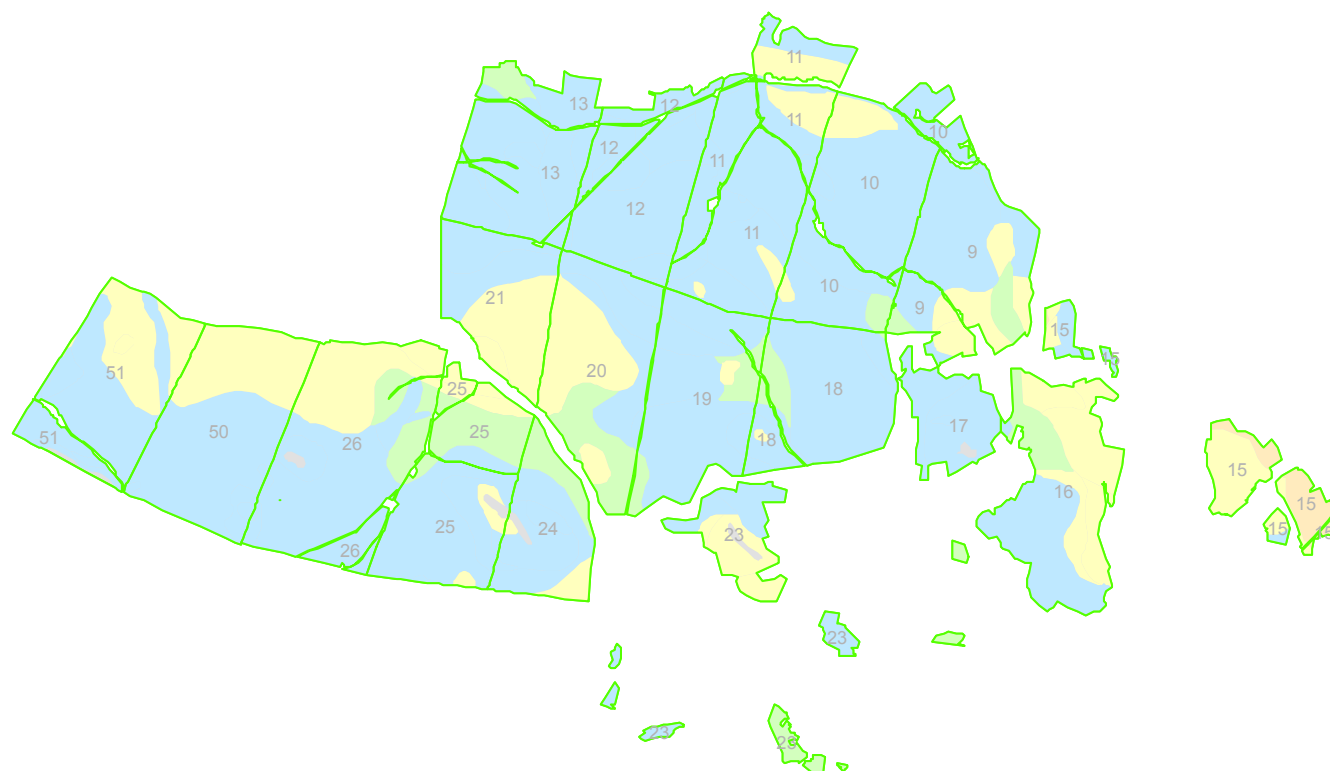
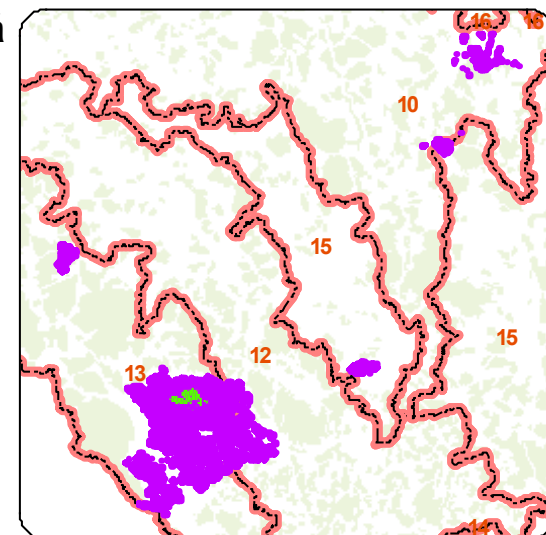
1:35 000

# Intenzita hospodaření v cílovém hospodářství SM v divizi Hor. Planá - LHC 121 Arnoštov - lesnický úsek 11\_2









## Poloha v divizi Horní Planá

-  divize Horní Planá
-  lesnický úsek 11 2
-  hranice PLO



## Legenda

Cílové hospodaření SM  
intenzita hospodaření dle SLT

-  A
-  B
-  C
-  D
-  E
-  oddělení




1:35 000

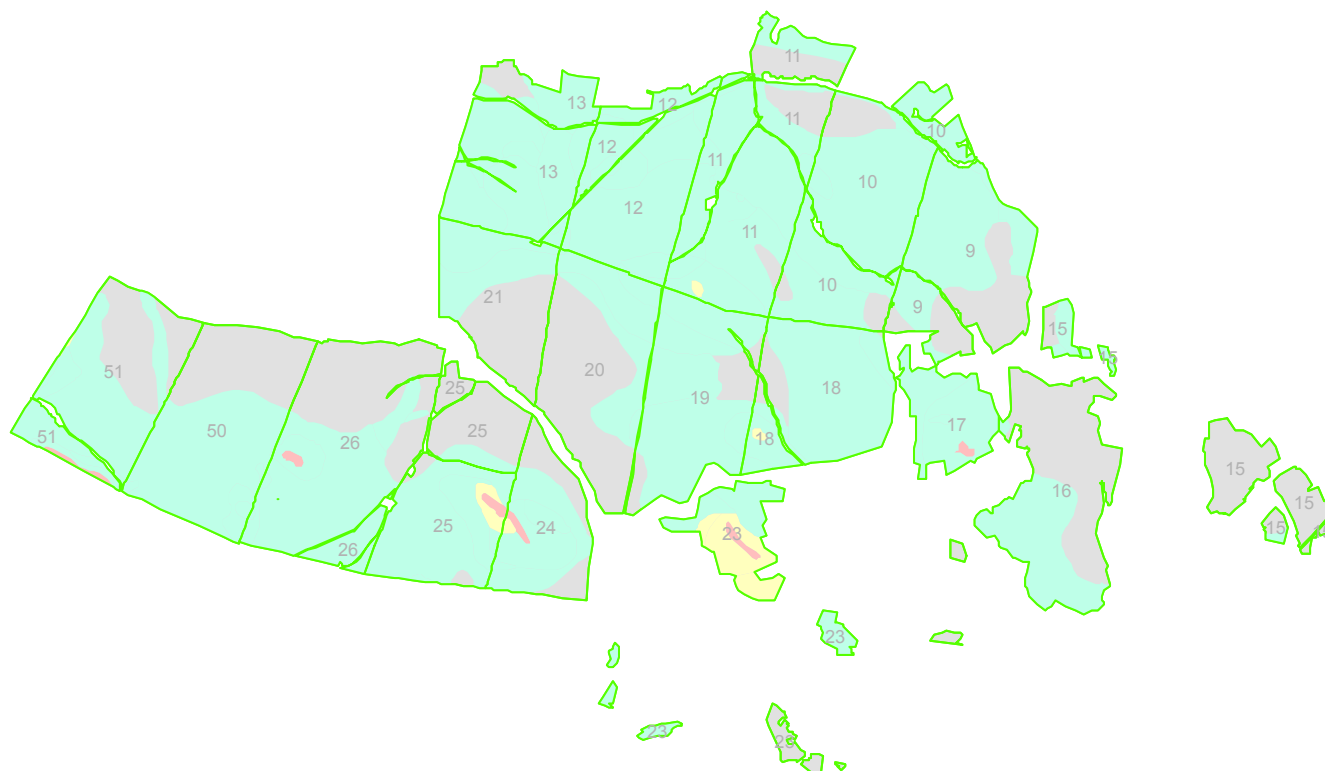
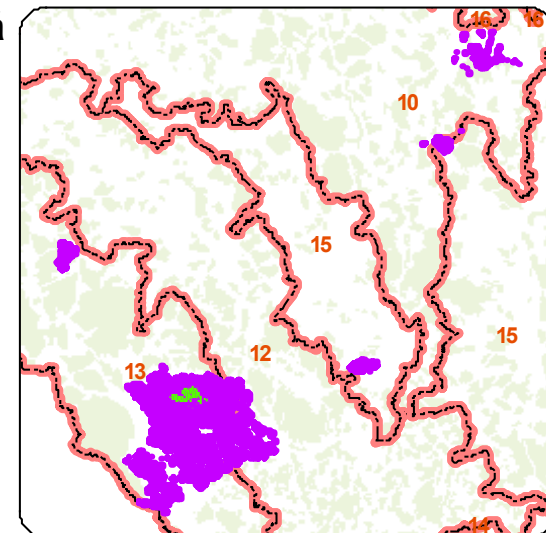


# Intenzita hospodaření v cílovém hospodářství BK v divizi Hor. Planá - LHC 121 Arnoštov - lesnický úsek 11\_2











## Poloha v divizi Horní Planá

-  divize Horní Planá
-  lesnický úsek 11 2
-  hranice PLO



## Legenda

### Cílové hospodaření BK intenzita hospodaření dle SLT

-  A
-  A+B
-  B
-  C
-  D
-  D+E
-  E
-  oddělení

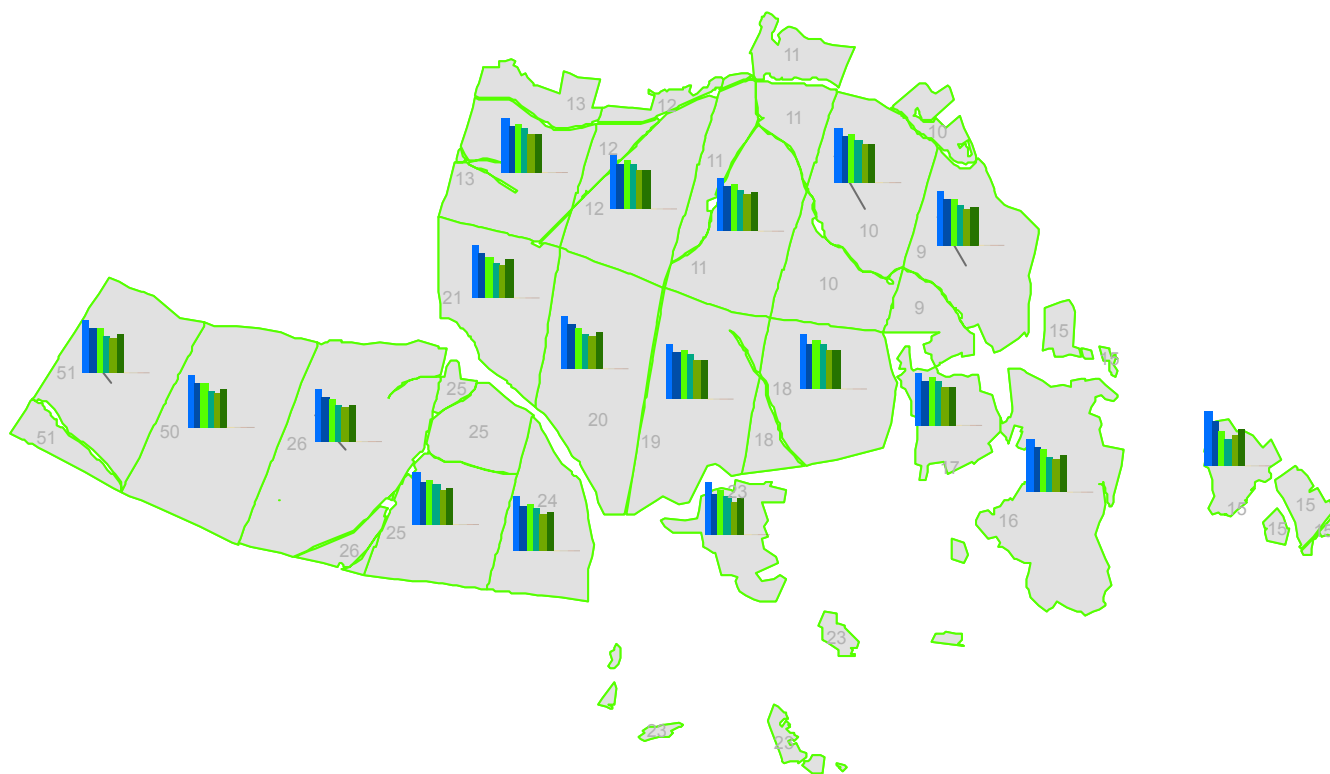
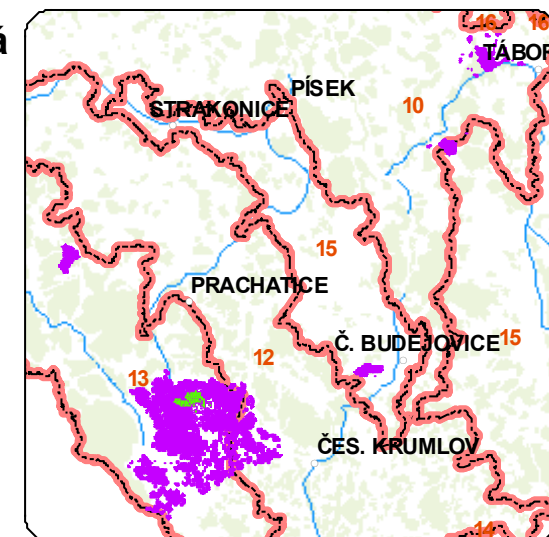
1:35 000

# Přímé náklady na pěstební činnost v tis. Kč/ha podle variant hospodaření v divizi Hor. Planá - LHC 121 Arnoštov - lesnický úsek 11\_2



## Poloha v divizi Horní Planá

- lesnický úsek 11 2
- divize Horní Planá
- hranice PLO



## Legenda grafů

PN v odd v tis. Kč

- 100
- BK\_bez\_MZD
- BK\_s\_MZD
- SM\_bez\_MZD
- SM\_s\_MZD
- SM 2sdb\_bez\_MZD
- SM 2sdb\_s\_MZD
- BO\_bez\_MZD
- BO\_s\_MZD
- DB\_bez\_MZD
- DB\_s\_MZD
- oddělení

1:35 000

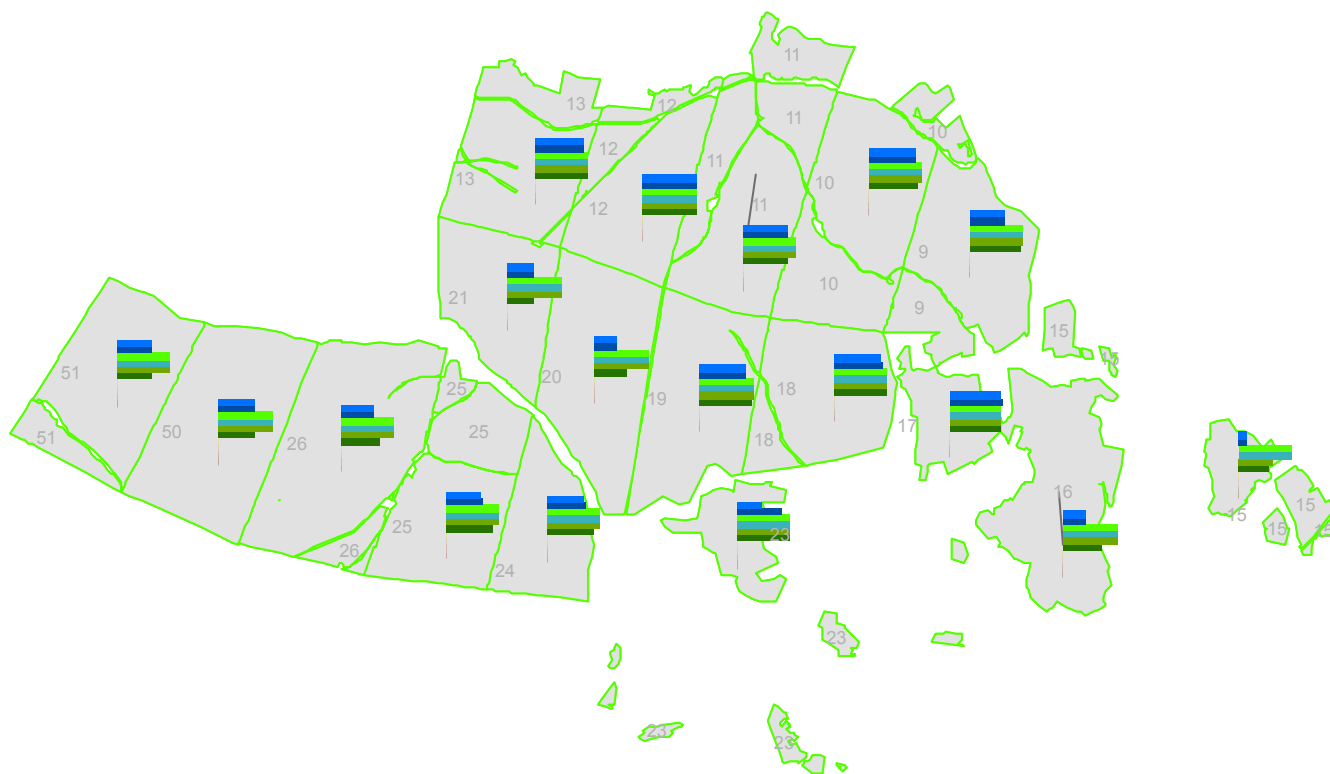
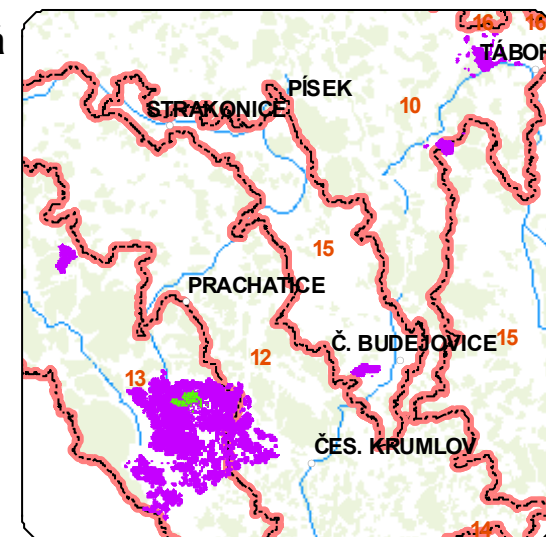
# Divize Hor. Planá - LHC 121 Arnoštov - lesnický úsek 11\_2

## Podíl ploch v odděleních vhodných pro varianty cílového hospodaření



### Poloha v divizi Horní Planá

- lesnický úsek 11 2
- divize Horní Planá
- hranice PLO



### Legenda grafů podíl ploch v odděleních




- 0,5
- BK\_bez\_MZD
- BK\_s\_MZD
- SM\_bez\_MZD
- SM\_s\_MZD
- SM 2sdb\_bez\_MZD
- SM 2sdb\_s\_MZD
- BO\_bez\_MZD
- BO\_s\_MZD
- DB\_bez\_MZD
- DB\_s\_MZD
- oddělení

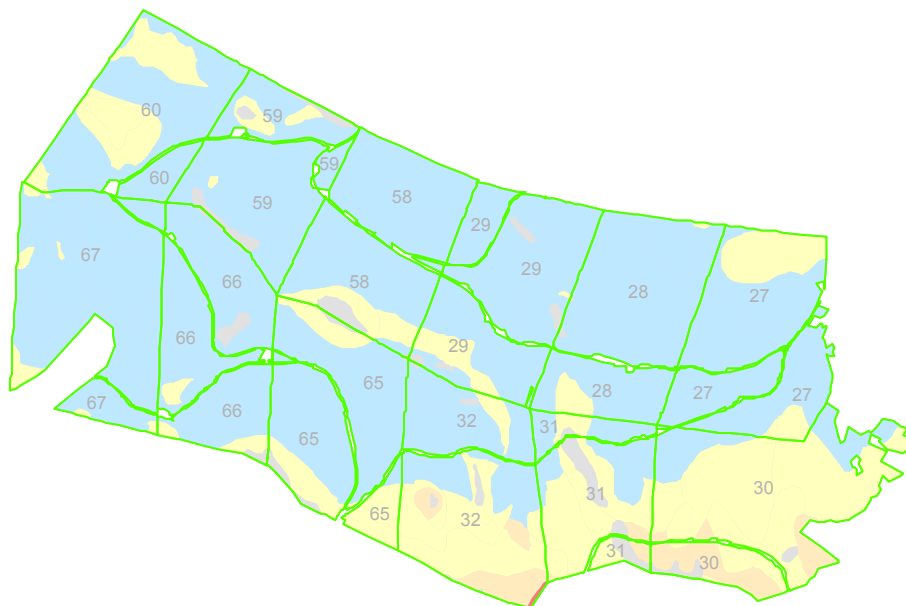
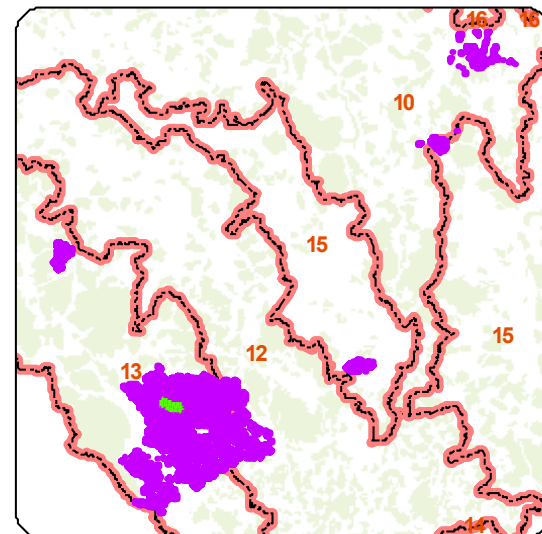
1:35 000

# Intenzita hospodaření v cílovém hospodářství SM v divizi Hor. Planá - LHC 121 Arnoštov - lesnický úsek 11\_3









## Poloha v divizi Horní Planá

-  divize Horní Planá
-  lesnický úsek 11 3
-  hranice PLO



## Legenda

### Cílové hospodaření SM intenzita hospodaření dle SLT




-  A
-  B
-  C
-  D
-  E
-  oddělení

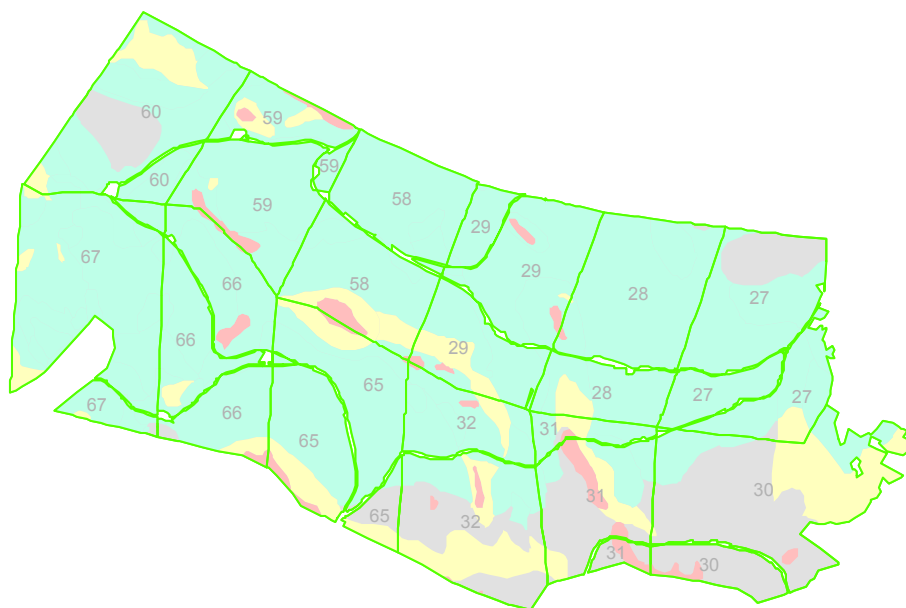
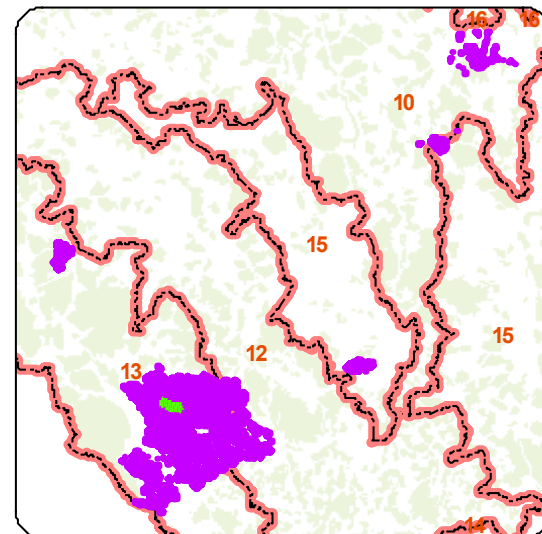
1:35 000

# Intenzita hospodaření v cílovém hospodářství BK v divizi Hor. Planá - LHC 121 Arnoštov - lesnický úsek 11\_3





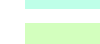





## Poloha v divizi Horní Planá

-  divize Horní Planá
-  lesnický úsek 11 3
-  hranice PLO



## Legenda

### Cílové hospodaření BK intenzita hospodaření dle SLT

-  A
-  A+B
-  B
-  C
-  D
-  D+E
-  E
-  oddělení

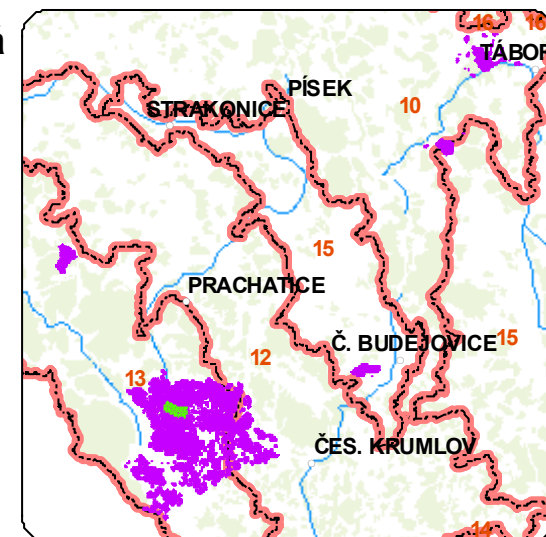
1:35 000

# Přímé náklady na pěstební činnost v tis. Kč/ha podle variant hospodaření v divizi Hor. Planá - LHC 121 Arnoštov - lesnický úsek 11\_3



## Poloha v divizi Horní Planá

- lesnický úsek 11 3
- divize Horní Planá
- hranice PLO



## Legenda grafů PN v odd v tis. Kč

- 100
- BK\_bez\_MZD
- BK\_s\_MZD
- SM\_bez\_MZD
- SM\_s\_MZD
- SM 2sdb\_bez\_MZD
- SM 2sdb\_s\_MZD
- BO\_bez\_MZD
- BO\_s\_MZD
- DB\_bez\_MZD
- DB\_s\_MZD
- oddělení

1:35 000

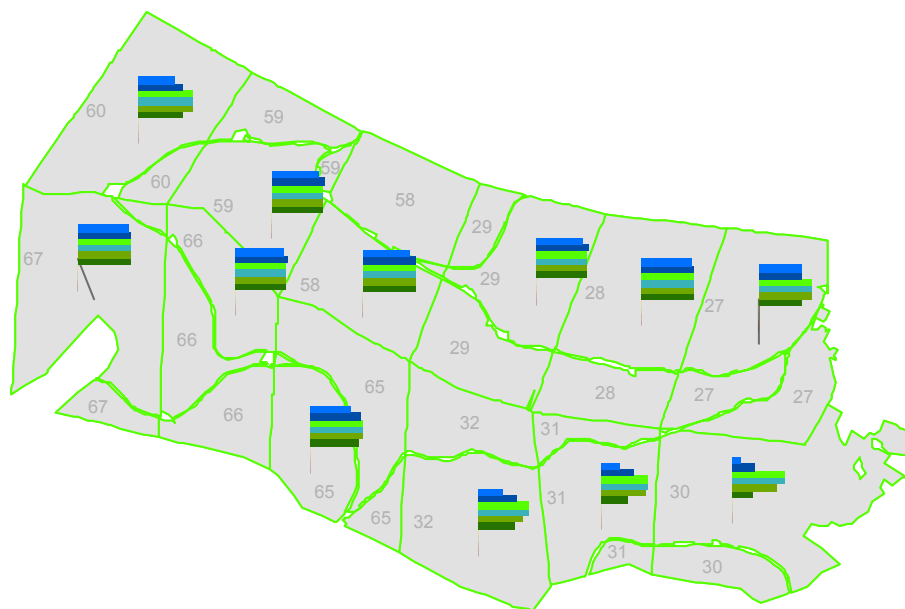
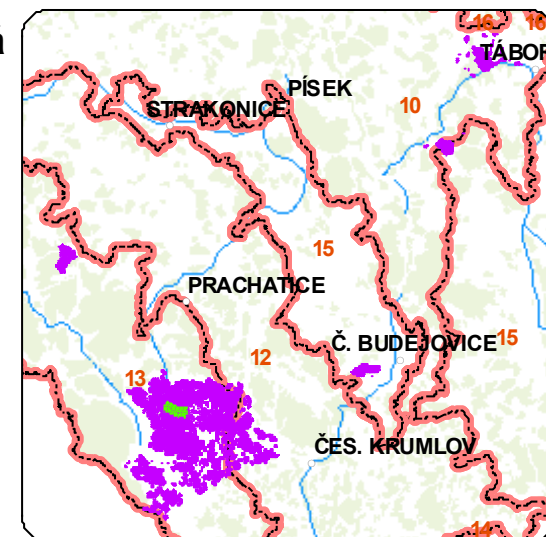
# Divize Hor. Planá - LHC 121 Arnoštov - lesnický úsek 11\_3

## Podíl ploch v odděleních vhodných pro varianty cílového hospodaření



### Poloha v divizi Horní Planá

- lesnický úsek 11\_3
- divize Horní Planá
- hranice PLO



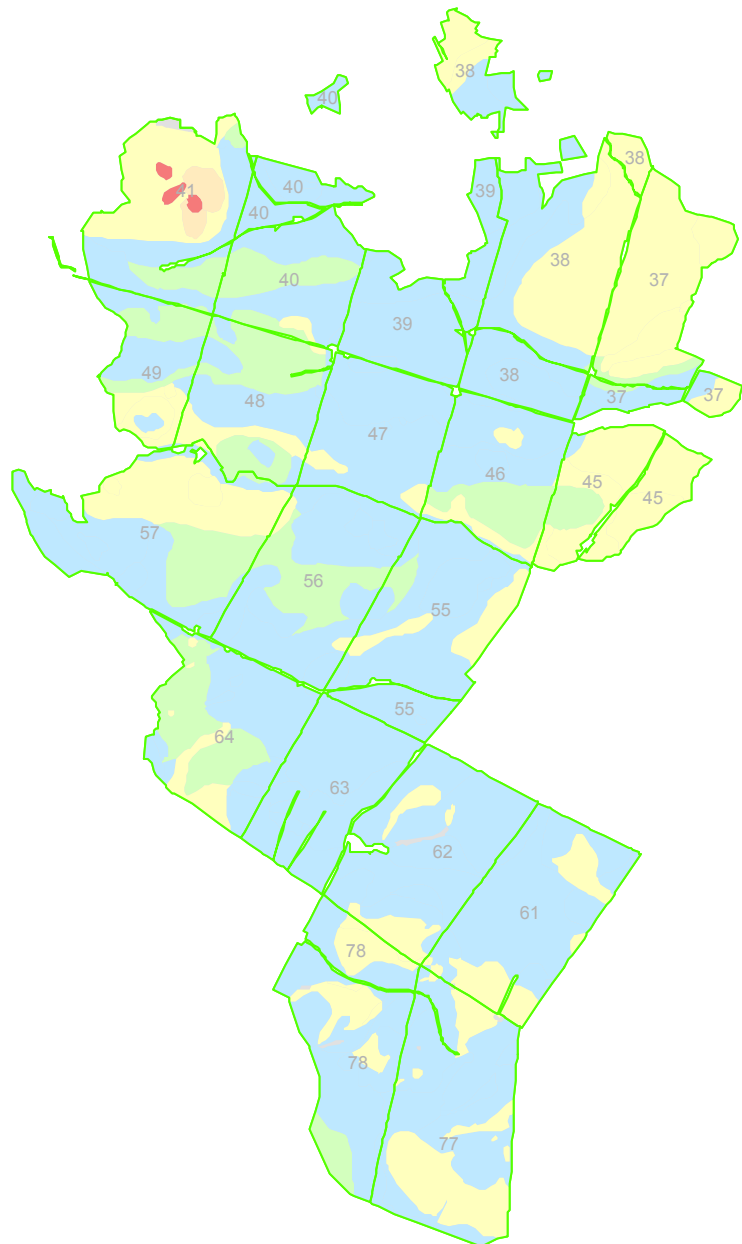
### Legenda grafů

#### podíl ploch v odděleních

- 0,5
- BK\_bez\_MZD
- BK\_s\_MZD
- SM\_bez\_MZD
- SM\_s\_MZD
- SM\_2sdb\_bez\_MZD
- SM\_2sdb\_s\_MZD
- BO\_bez\_MZD
- BO\_s\_MZD
- DB\_bez\_MZD
- DB\_s\_MZD
- oddělení

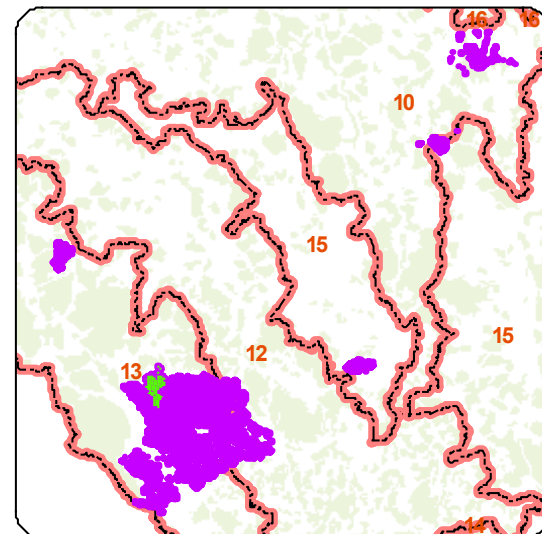
1:35 000

# Intenzita hospodaření v cílovém hospodářství SM v divizi Hor. Planá - LHC 121 Arnoštov - lesnický úsek 11\_4



## Poloha v divizi Horní Planá

- divize Horní Planá
- lesnický úsek 11 4
- hranice PLO



## Legenda

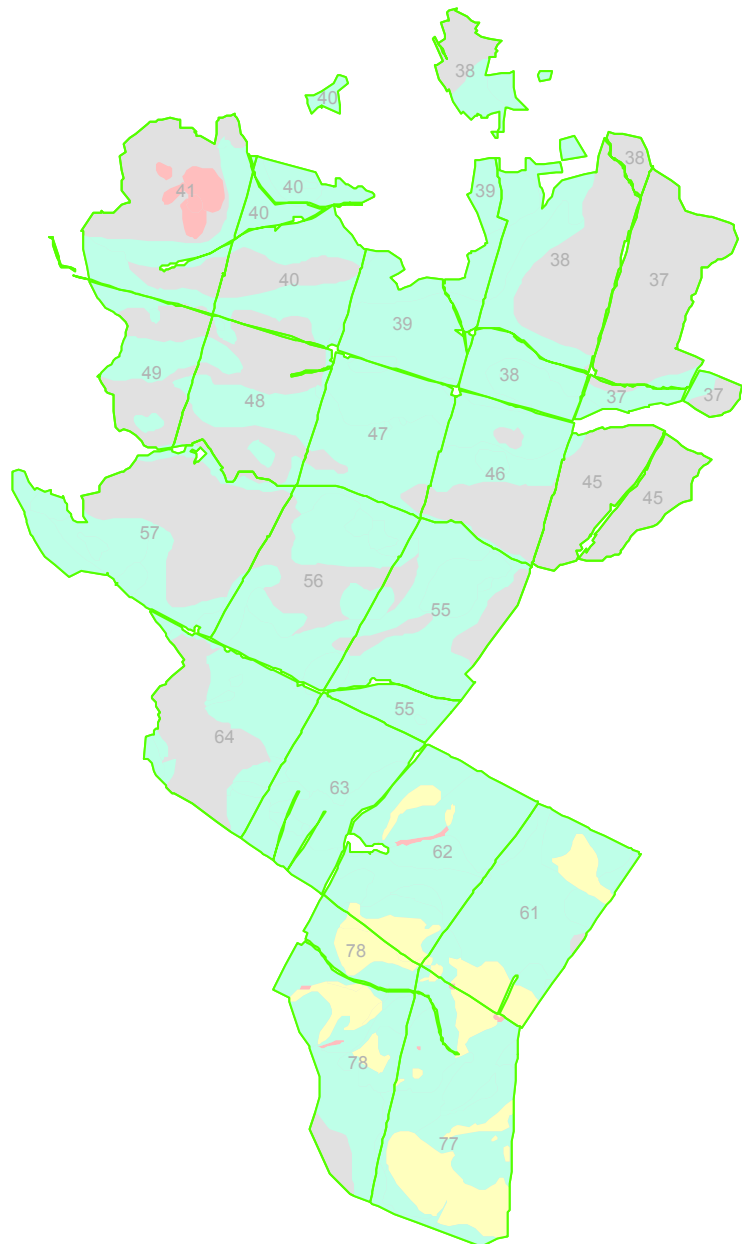
### Cílové hospodaření SM intenzita hospodaření dle SLT

- A
- B
- C
- D
- E
- oddělení

1:35 000

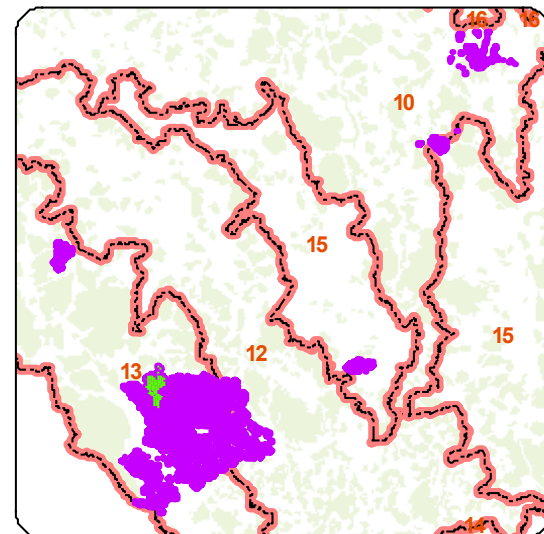


# Intenzita hospodaření v cílovém hospodářství BK v divizi Hor. Planá - LHC 121 Arnoštov - lesnický úsek 11\_4



## Poloha v divizi Horní Planá

- divize Horní Planá
- lesnický úsek 11 4
- hranice PLO



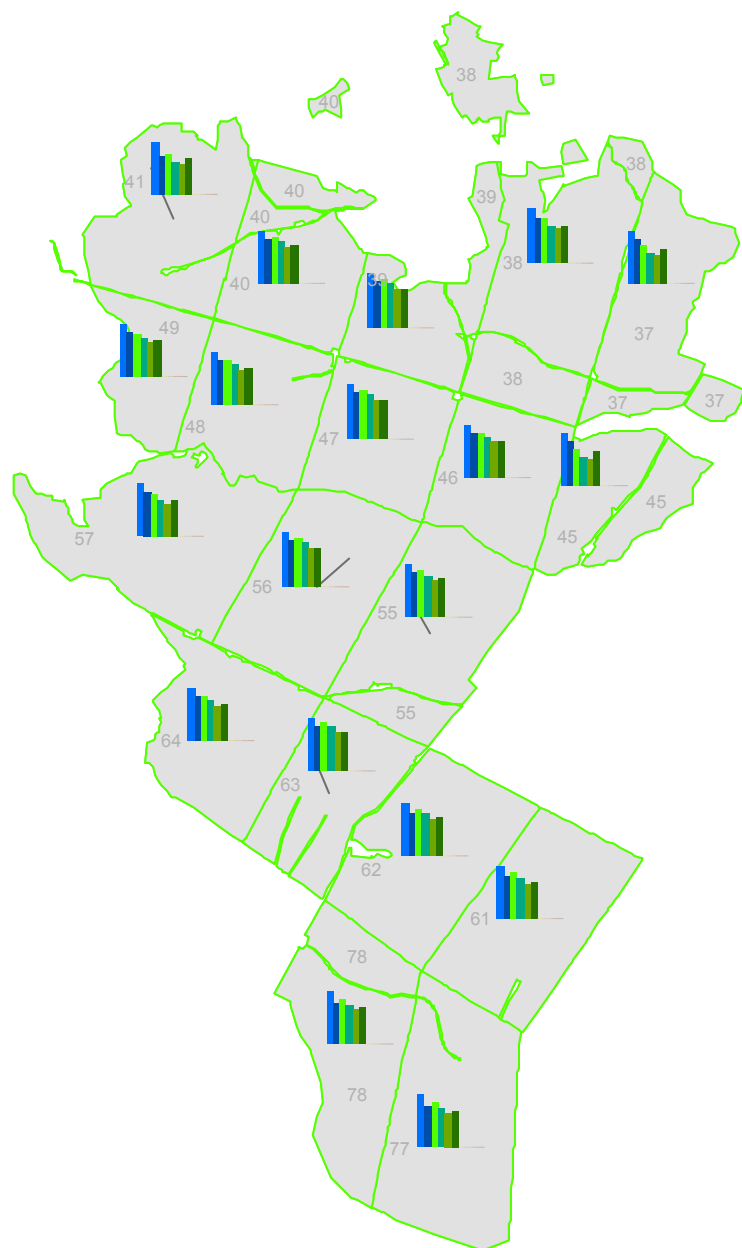
## Legenda

### Cílové hospodaření BK intenzita hospodaření dle SLT

- A
- A+B
- B
- C
- D
- D+E
- E
- oddělení

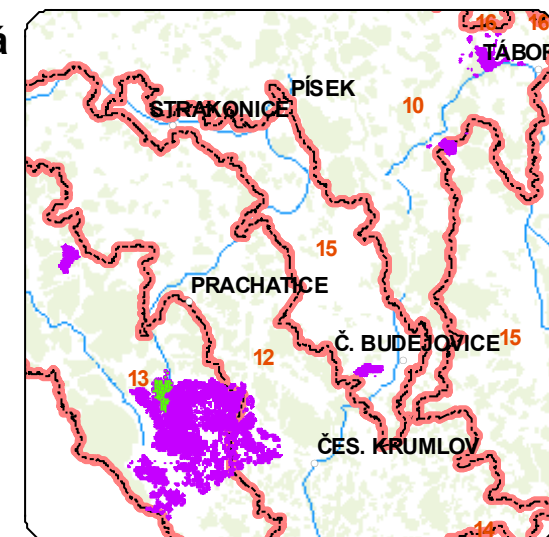
1:35 000

# Přímé náklady na pěstební činnost v tis. Kč/ha podle variant hospodaření v divizi Hor. Planá - LHC 121 Arnoštov - lesnický úsek 11\_4



## Poloha v divizi Horní Planá

- lesnický úsek 11 4
- divize Horní Planá
- hranice PLO



## Legenda grafů

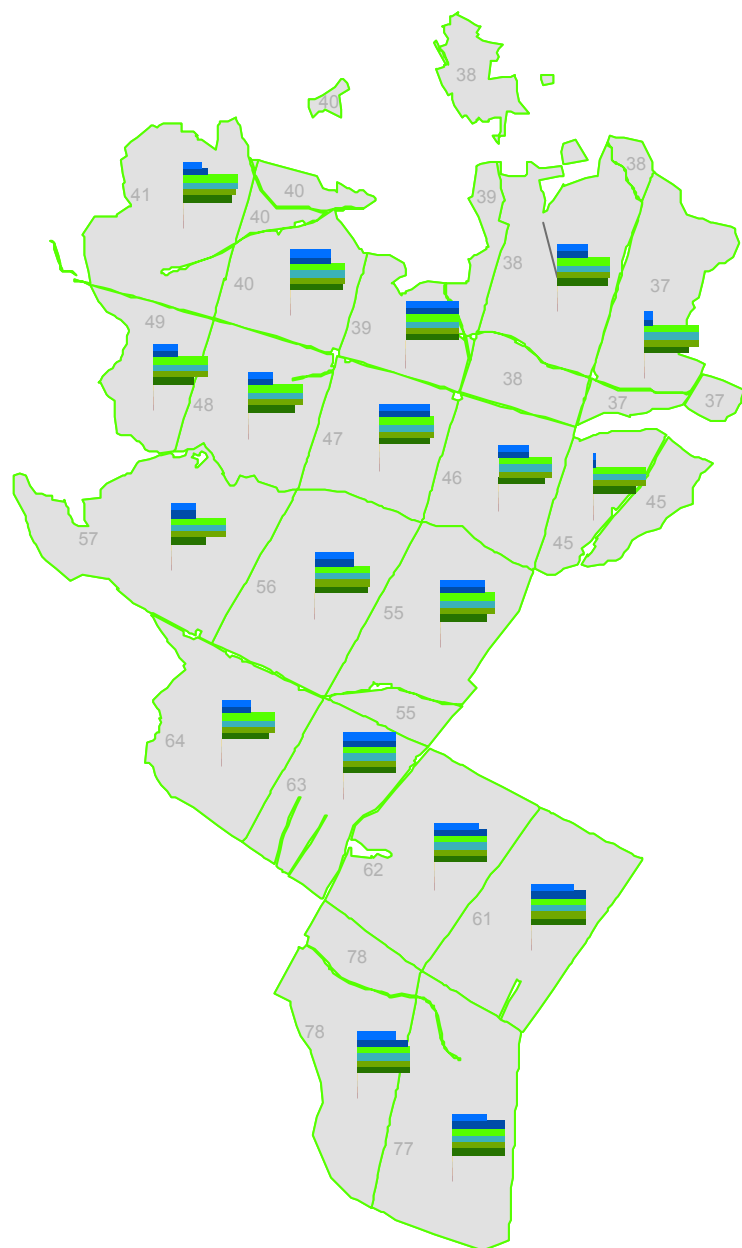
PN v odd v tis. Kč

- 100
- BK\_bez\_MZD
- BK\_s\_MZD
- SM\_bez\_MZD
- SM\_s\_MZD
- SM 2sdb\_bez\_MZD
- SM 2sdb\_s\_MZD
- BO\_bez\_MZD
- BO\_s\_MZD
- DB\_bez\_MZD
- DB\_s\_MZD
- oddělení

1:35 000

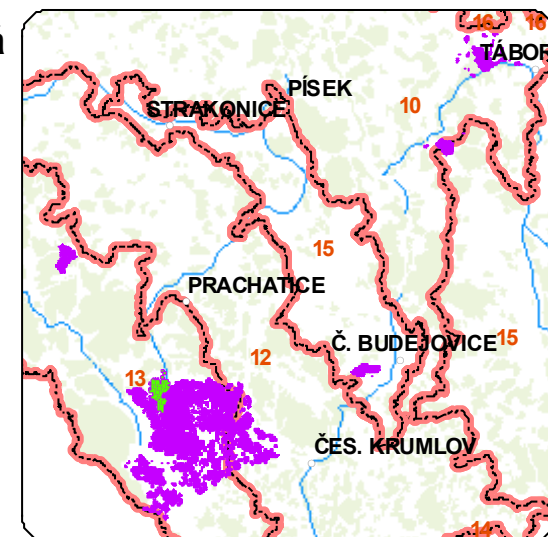
# Divize Hor. Planá - LHC 121 Arnoštov - lesnický úsek 11\_4

## Podíl ploch v odděleních vhodných pro varianty cílového hospodaření



### Poloha v divizi Horní Planá

- lesnický úsek 11\_4
- divize Horní Planá
- hranice PLO

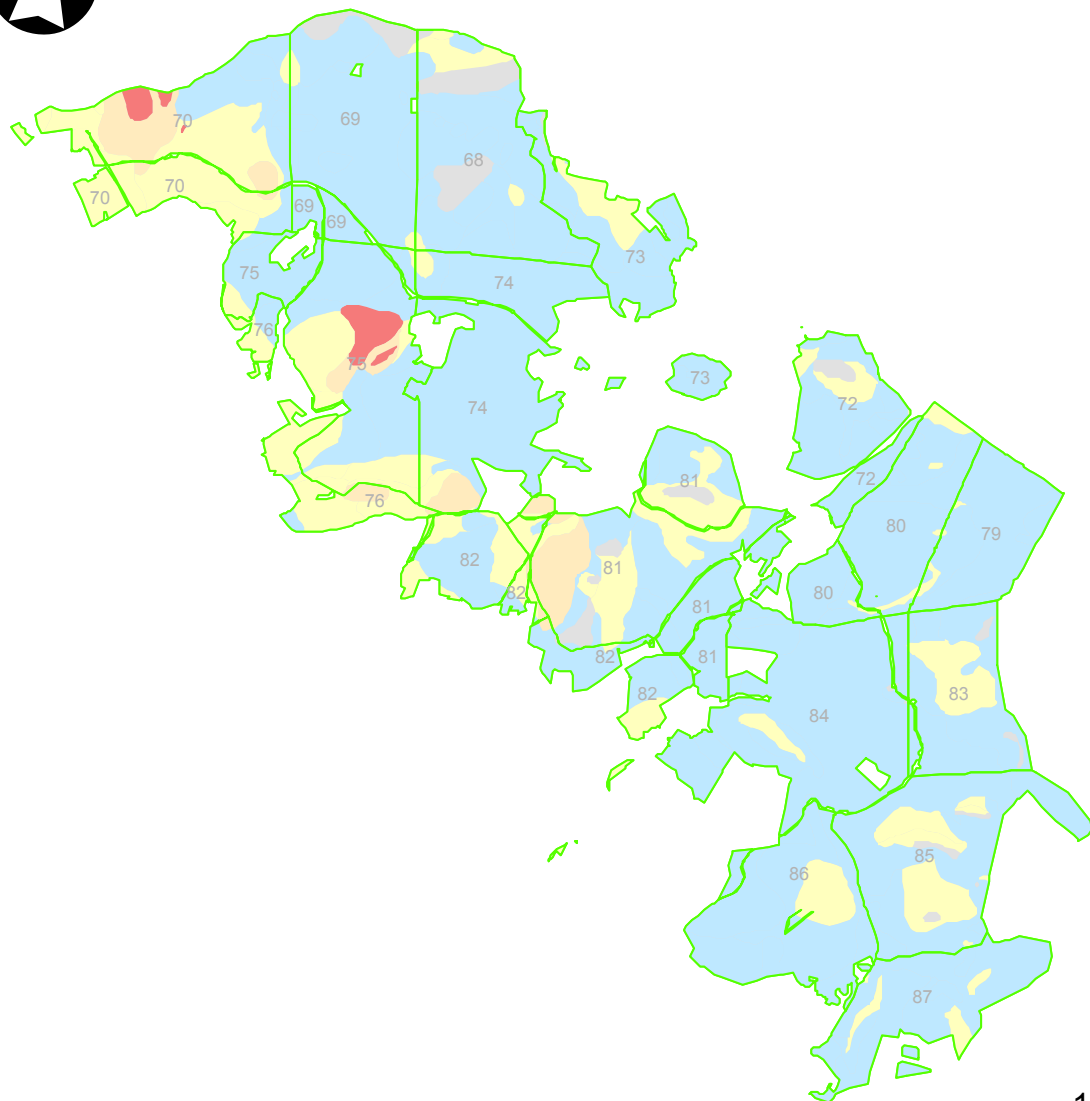


### Legenda grafů podíl ploch v odděleních

- 0,5
- BK\_bez\_MZD
- BK\_s\_MZD
- SM\_bez\_MZD
- SM\_s\_MZD
- SM\_2sdb\_bez\_MZD
- SM\_2sdb\_s\_MZD
- BO\_bez\_MZD
- BO\_s\_MZD
- DB\_bez\_MZD
- DB\_s\_MZD
- oddělení

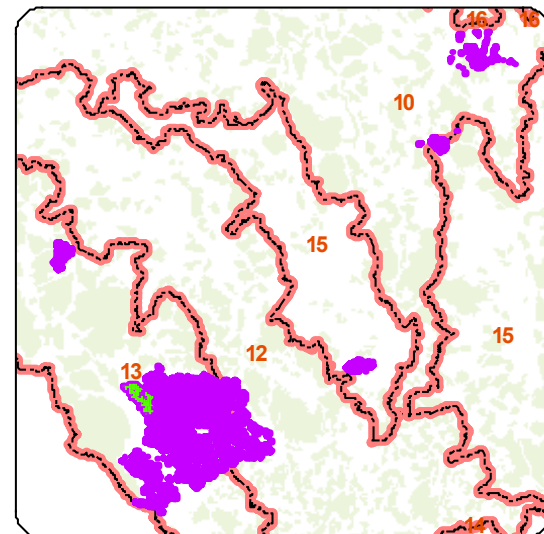
1:35 000

# Intenzita hospodaření v cílovém hospodářství SM v divizi Hor. Planá - LHC 121 Arnoštov - lesnický úsek 11\_5



## Poloha v divizi Horní Planá

- divize Horní Planá
- lesnický úsek 11 5
- hranice PLO



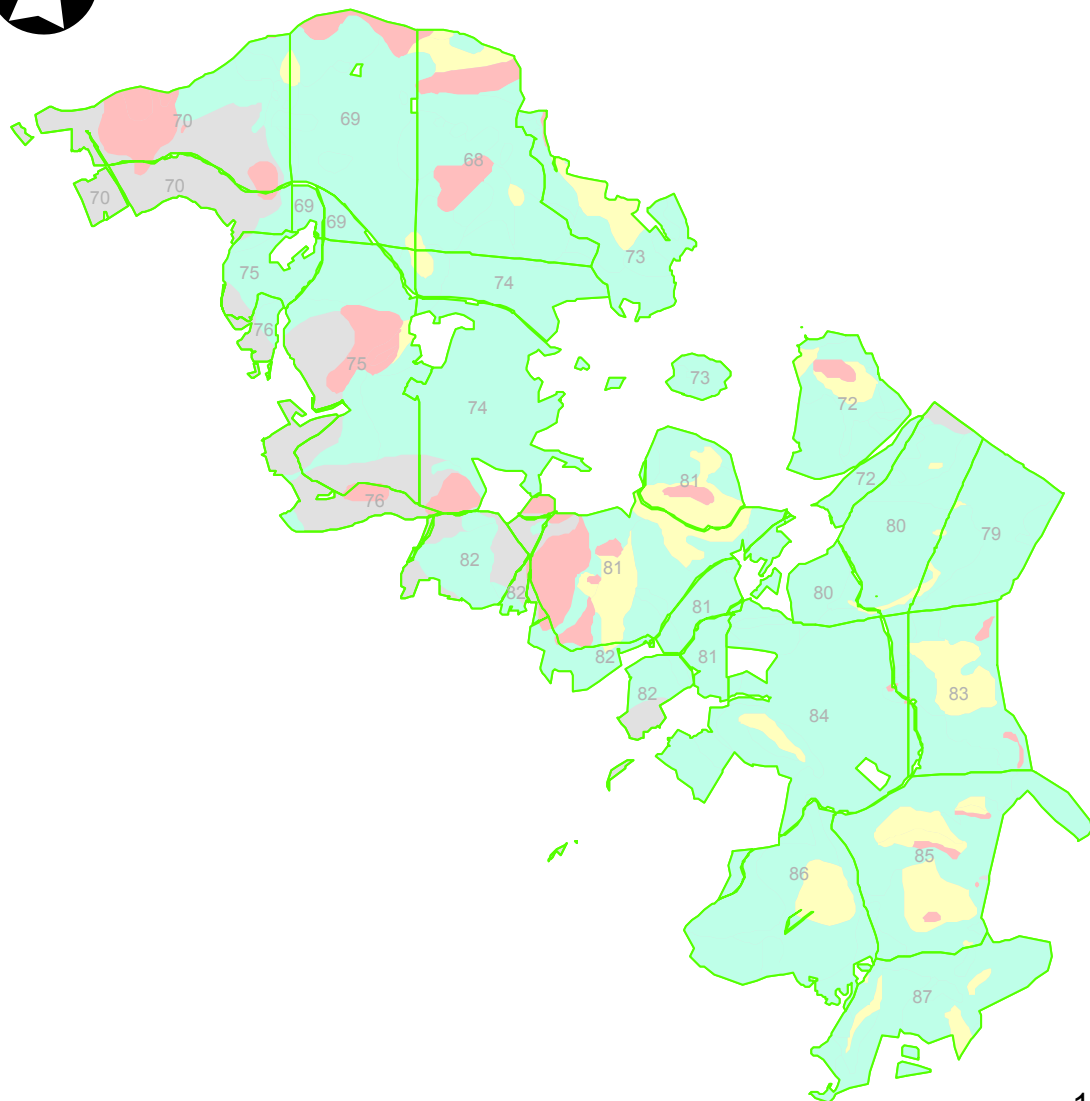
## Legenda

### Cílové hospodaření SM intenzita hospodaření dle SLT

- A
- B
- C
- D
- E
- oddělení

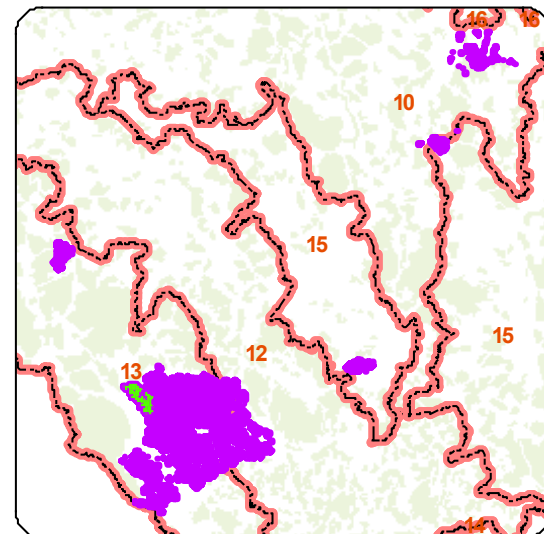
1:35 000

# Intenzita hospodaření v cílovém hospodářství BK v divizi Hor. Planá - LHC 121 Arnoštov - lesnický úsek 11\_5



## Poloha v divizi Horní Planá

- divize Horní Planá
- lesnický úsek 11 5
- hranice PLO



## Legenda

### Cílové hospodaření BK intenzita hospodaření dle SLT

- A
- A+B
- B
- C
- D
- D+E
- E
- oddělení

1:35 000

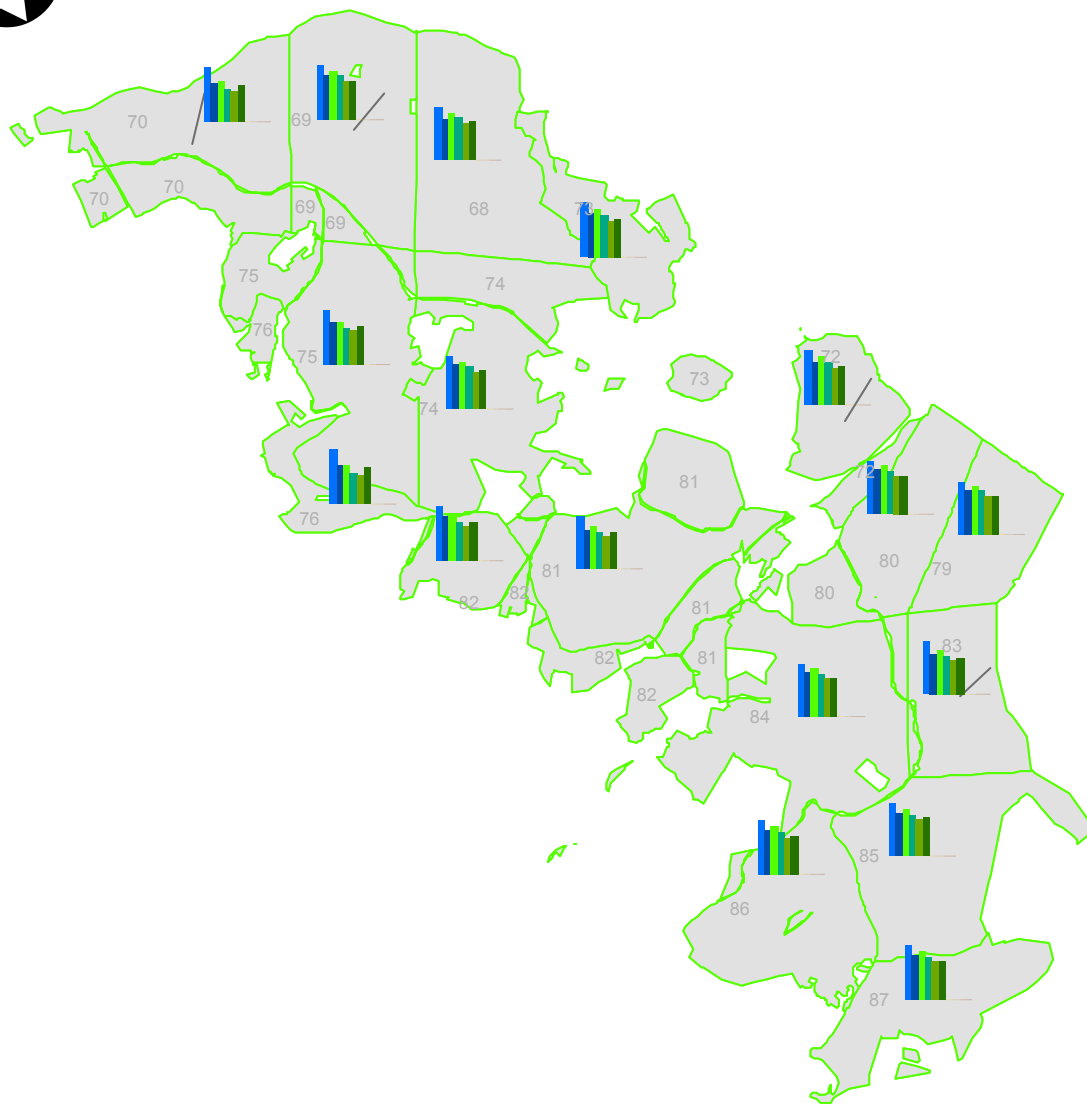
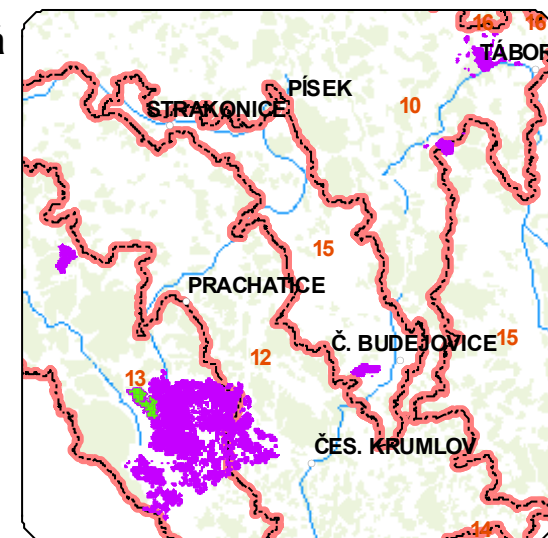
# Divize Hor. Planá - LHC 121 Arnoštov - lesnický úsek 11\_5

## Podíl ploch v odděleních vhodných pro varianty cílového hospodaření



### Poloha v divizi Horní Planá

- lesnický úsek 11\_5
- divize Horní Planá
- hranice PLO



### Legenda grafů

PN v odd v tis. Kč

- 100
- BK<sub>bez\_MZD</sub>
- BK<sub>s\_MZD</sub>
- SM<sub>bez\_MZD</sub>
- SM<sub>s\_MZD</sub>
- SM<sub>2sdb\_bez\_MZD</sub>
- SM<sub>2sdb\_s\_MZD</sub>
- BO<sub>bez\_MZD</sub>
- BO<sub>s\_MZD</sub>
- DB<sub>bez\_MZD</sub>
- DB<sub>s\_MZD</sub>
- oddělení

1:35 000

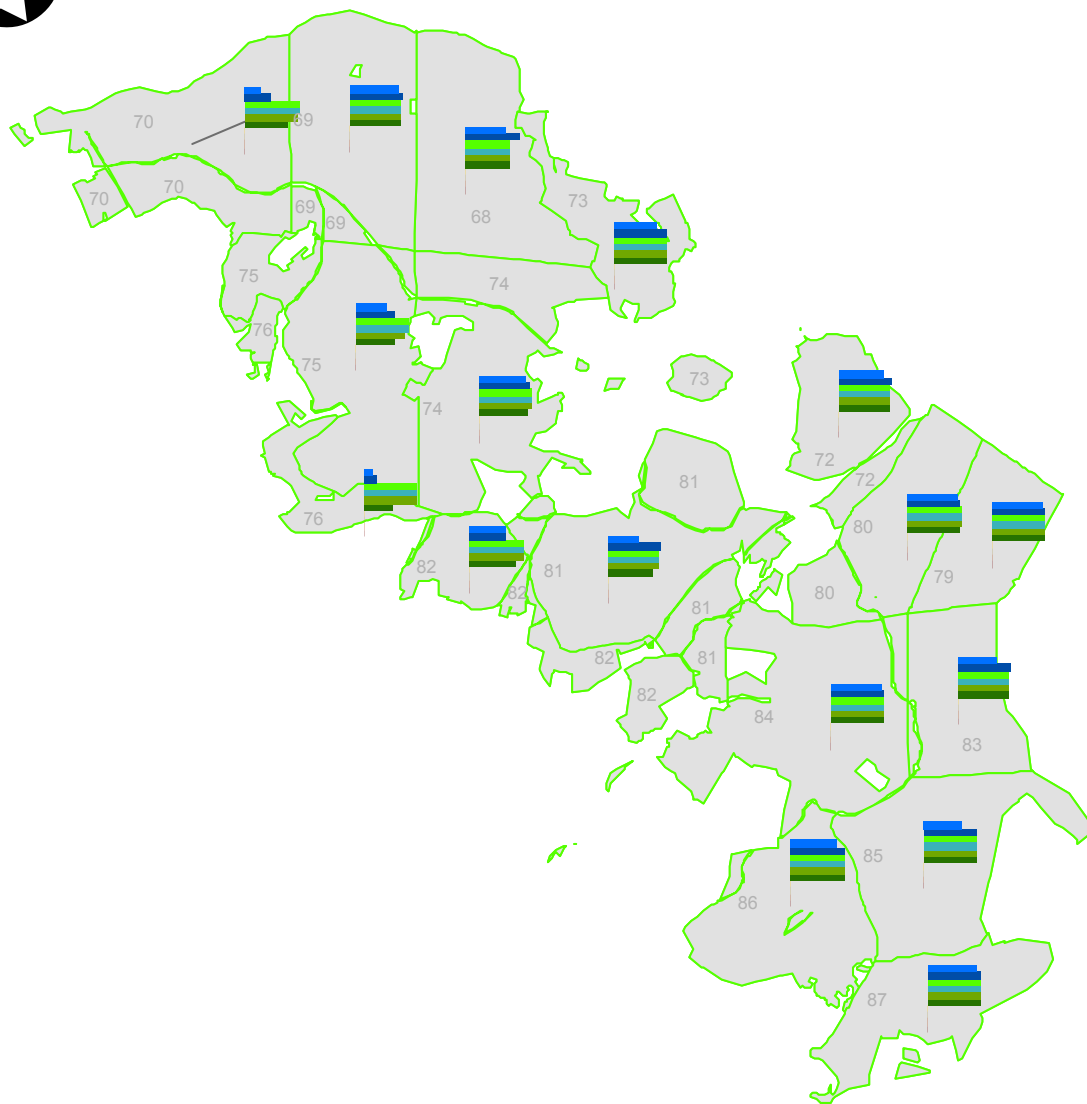
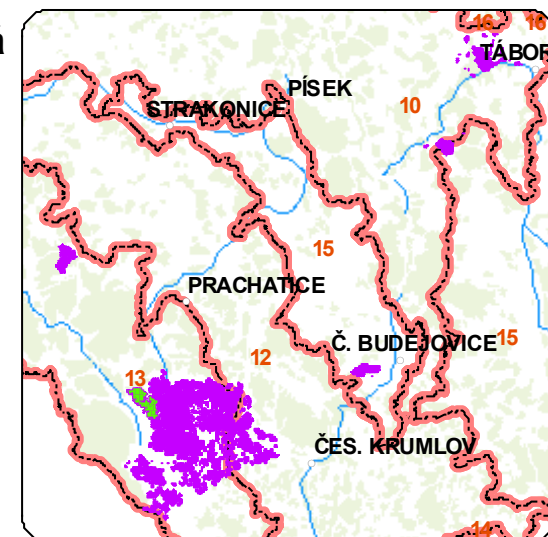
# Divize Hor. Planá - LHC 121 Arnoštov - lesnický úsek 11\_5

## Podíl ploch v odděleních vhodných pro varianty cílového hospodaření



### Poloha v divizi Horní Planá

- lesnický úsek 11\_5
- divize Horní Planá
- hranice PLO



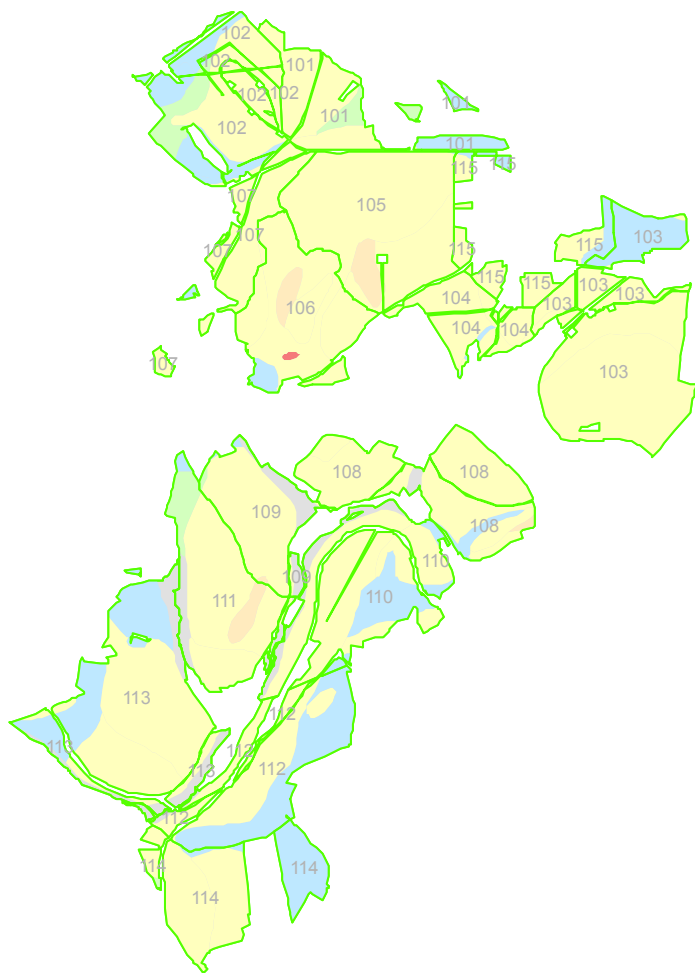
### Legenda grafů

#### podíl ploch v odděleních

- 0,5
- BK\_bez\_MZD
- BK\_s\_MZD
- SM\_bez\_MZD
- SM\_s\_MZD
- SM\_2sdb\_bez\_MZD
- SM\_2sdb\_s\_MZD
- BO\_bez\_MZD
- BO\_s\_MZD
- DB\_bez\_MZD
- DB\_s\_MZD
- oddělení

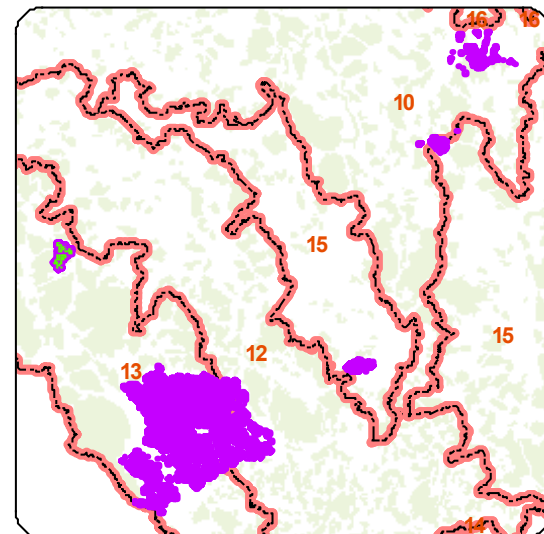
1:35 000

# Intenzita hospodaření v cílovém hospodářství BK v divizi Hor. Planá - LHC 121 Arnoštov - lesnický úsek 11\_6



## Poloha v divizi Horní Planá

- divize Horní Planá
- lesnický úsek 11 6
- hranice PLO



## Legenda

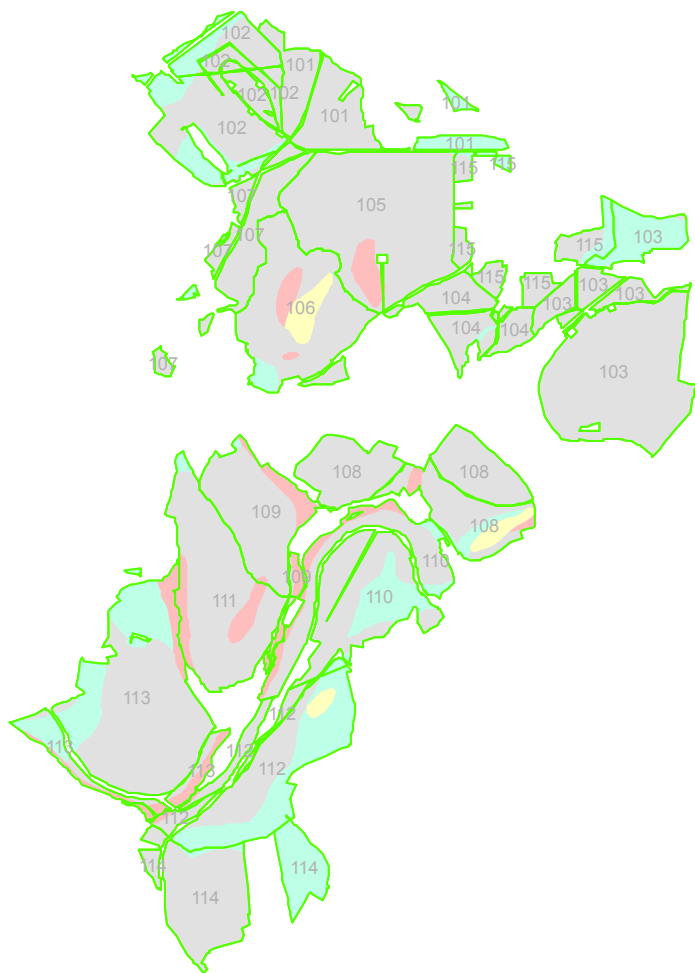
Cílové hospodaření SM  
intenzita hospodaření dle SLT

- A
- B
- C
- D
- E
- oddělení

1:35 000

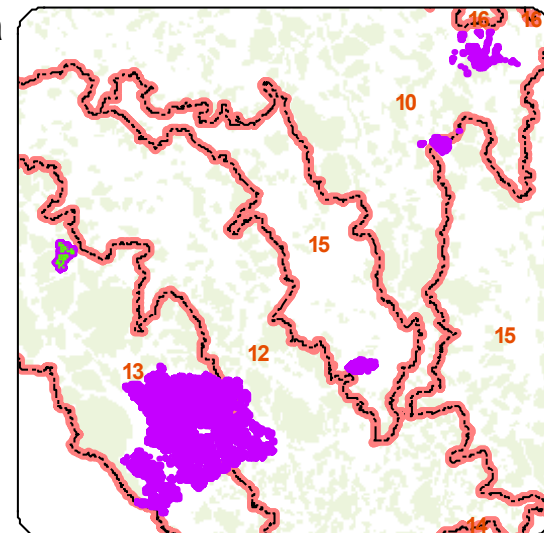


# Intenzita hospodaření v cílovém hospodářství BK v divizi Hor. Planá - LHC 121 Arnoštov - lesnický úsek 11\_6



## Poloha v divizi Horní Planá

- divize Horní Planá
- lesnický úsek 11\_6
- hranice PLO



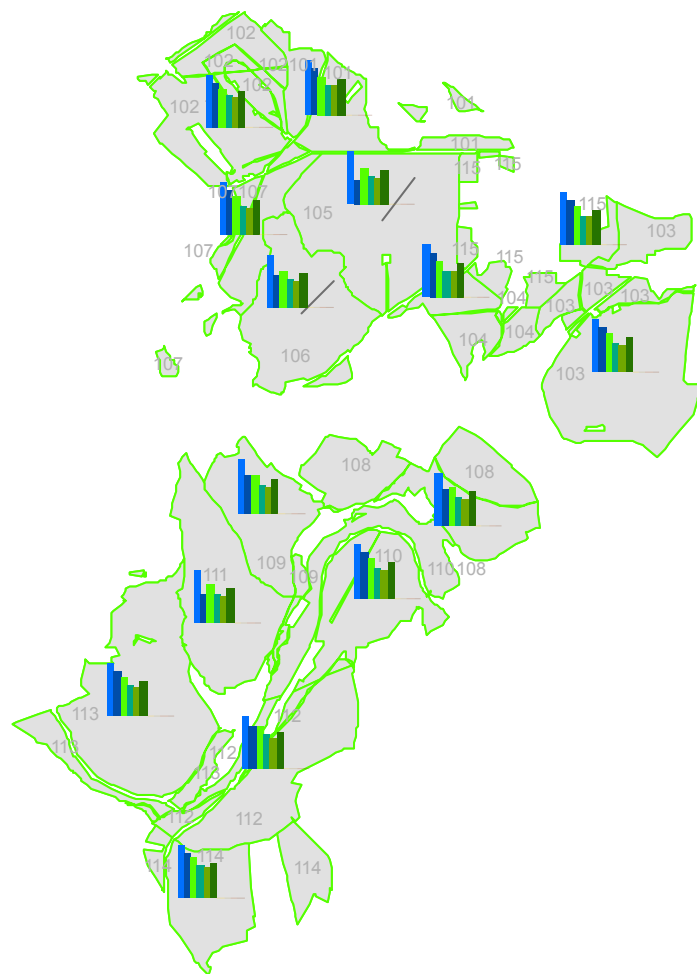
## Legenda

### Cílové hospodaření BK intenzita hospodaření dle SLT

- A
- A+B
- B
- C
- D
- D+E
- E
- oddělení

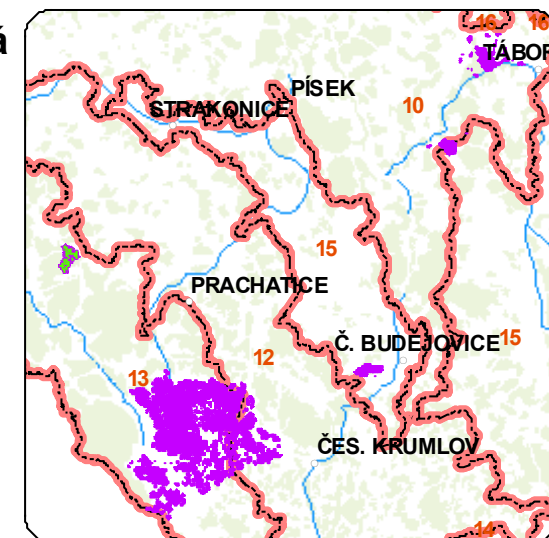
1:35 000

# Přímé náklady na pěstební činnost v tis. Kč/ha podle variant hospodaření v divizi Hor. Planá - LHC 121 Arnoštov - lesnický úsek 11\_6



## Poloha v divizi Horní Planá

- lesnický úsek 11\_6
- divize Horní Planá
- hranice PLO



## Legenda grafů

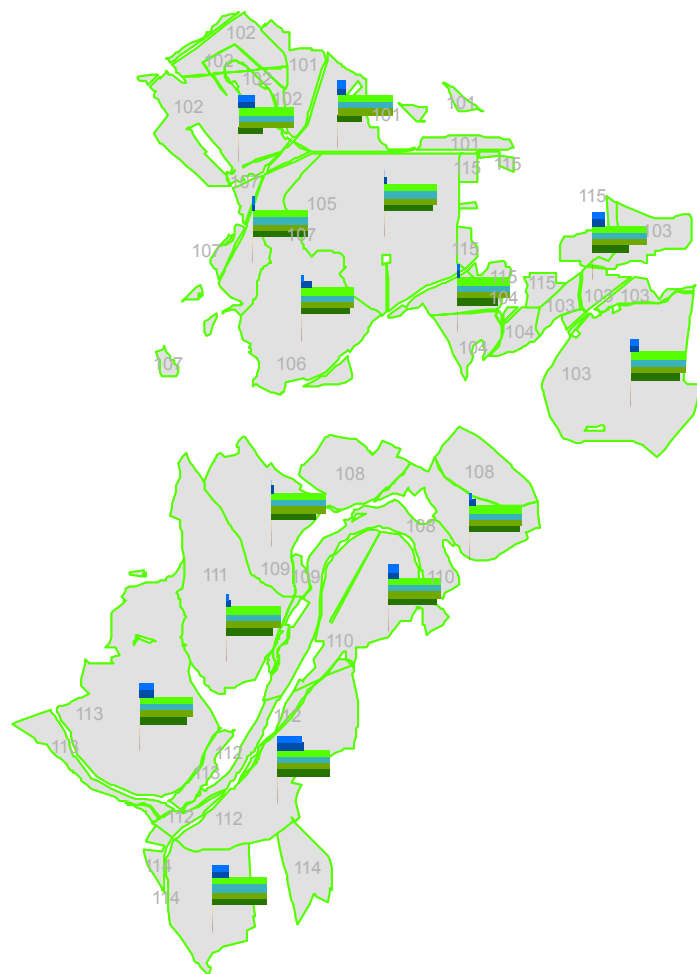
### PN v odd v tis. Kč

- 100
- BK\_bez\_MZD
- BK\_s\_MZD
- SM\_bez\_MZD
- SM\_s\_MZD
- SM 2sdb\_bez\_MZD
- SM 2sdb\_s\_MZD
- BO\_bez\_MZD
- BO\_s\_MZD
- DB\_bez\_MZD
- DB\_s\_MZD
- oddělení

1:35 000

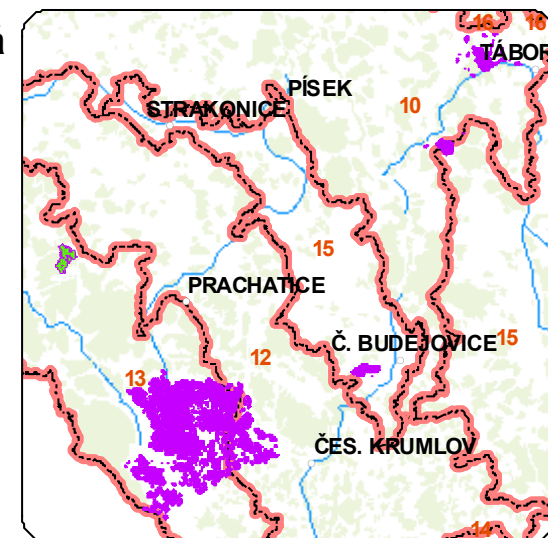
# Divize Hor. Planá - LHC 121 Arnoštov - lesnický úsek 11\_6

## Podíl ploch v odděleních vhodných pro varianty cílového hospodaření



### Poloha v divizi Horní Planá

- lesnický úsek 11 6
- divize Horní Planá
- hranice PLO

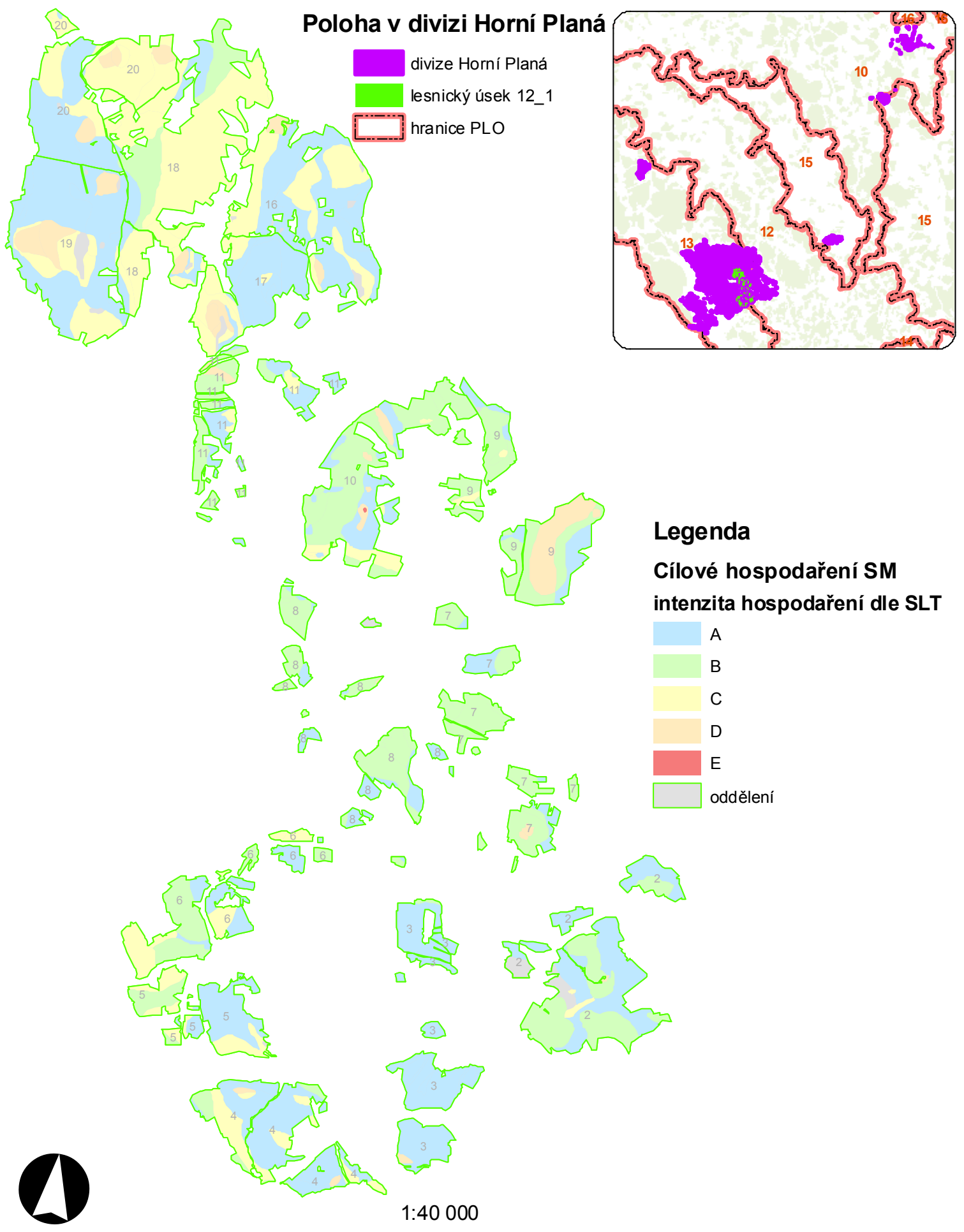


### Legenda grafů podíl ploch v odděleních

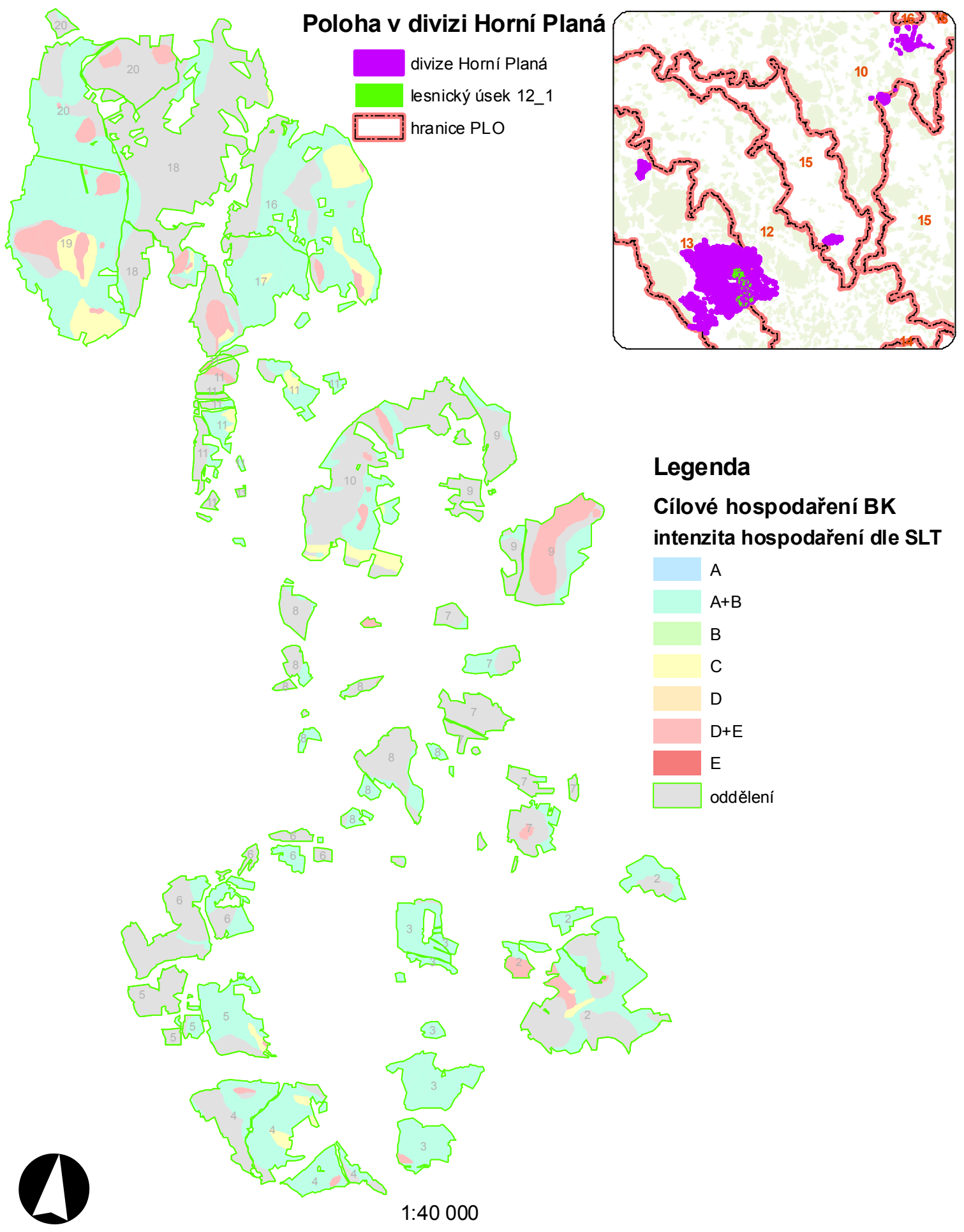
- 0,5
- BK\_bez\_MZD
- BK\_s\_MZD
- SM\_bez\_MZD
- SM\_s\_MZD
- SM 2sdb\_bez\_MZD
- SM 2sdb\_s\_MZD
- BO\_bez\_MZD
- BO\_s\_MZD
- DB\_bez\_MZD
- DB\_s\_MZD
- oddělení

1:35 000

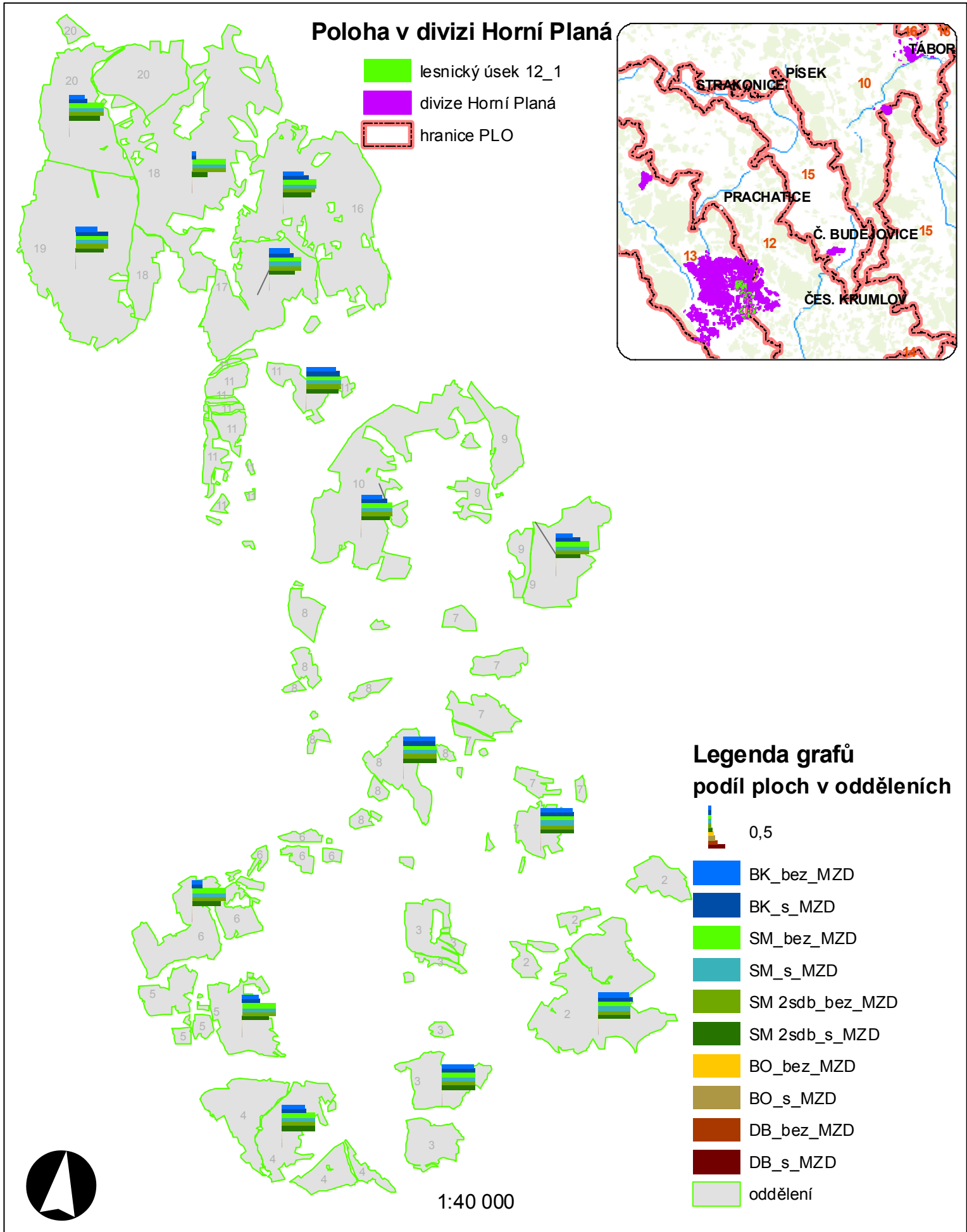
# Intenzita hospodaření v cílovém hospodářství SM v divizi Hor. Planá - LHC 122 Chvalšiny - lesnický úsek 12\_1



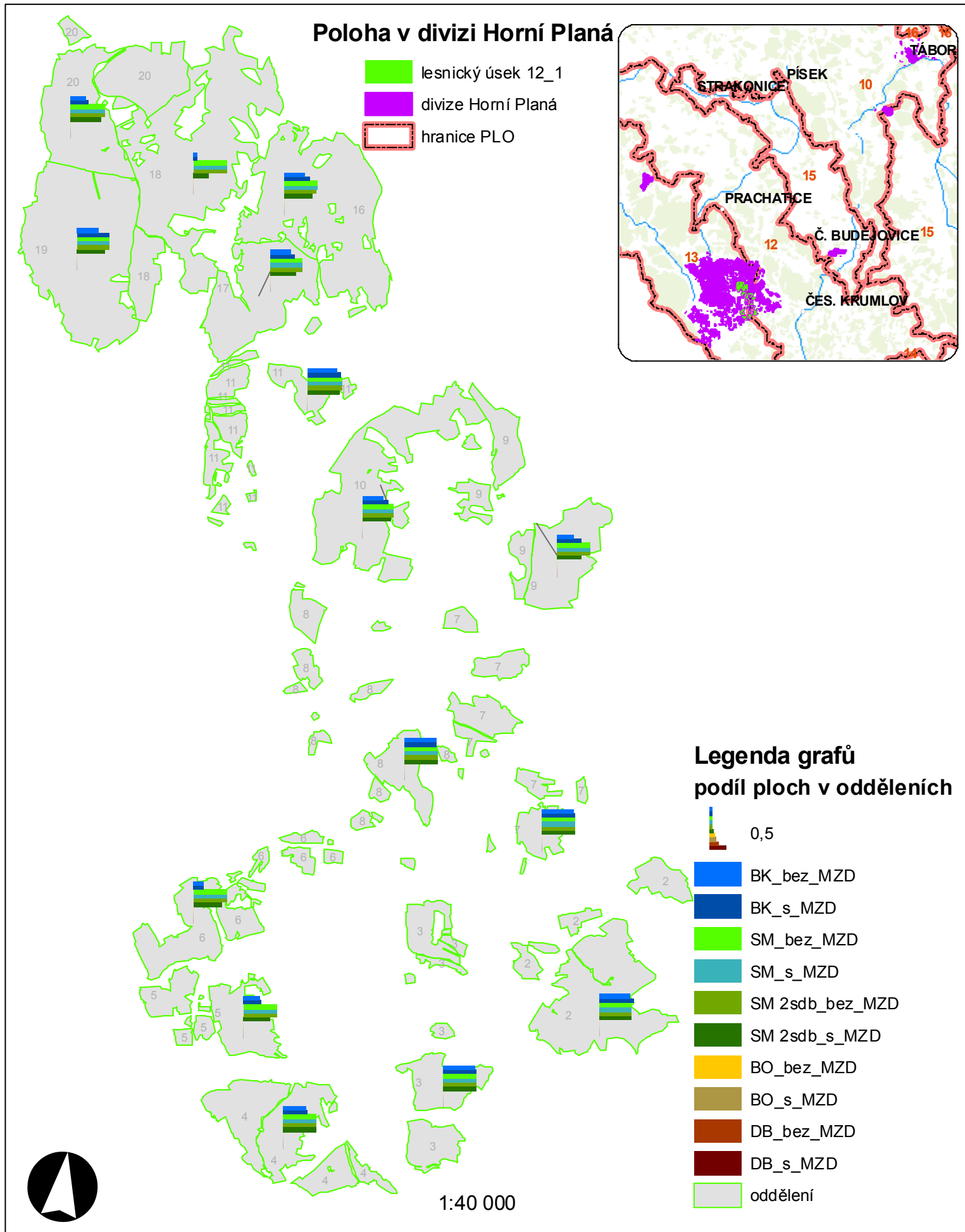
# Intenzita hospodaření v cílovém hospodářství BK v divizi Hor. Planá - LHC 122 Chvalšiny - lesnický úsek 12\_1



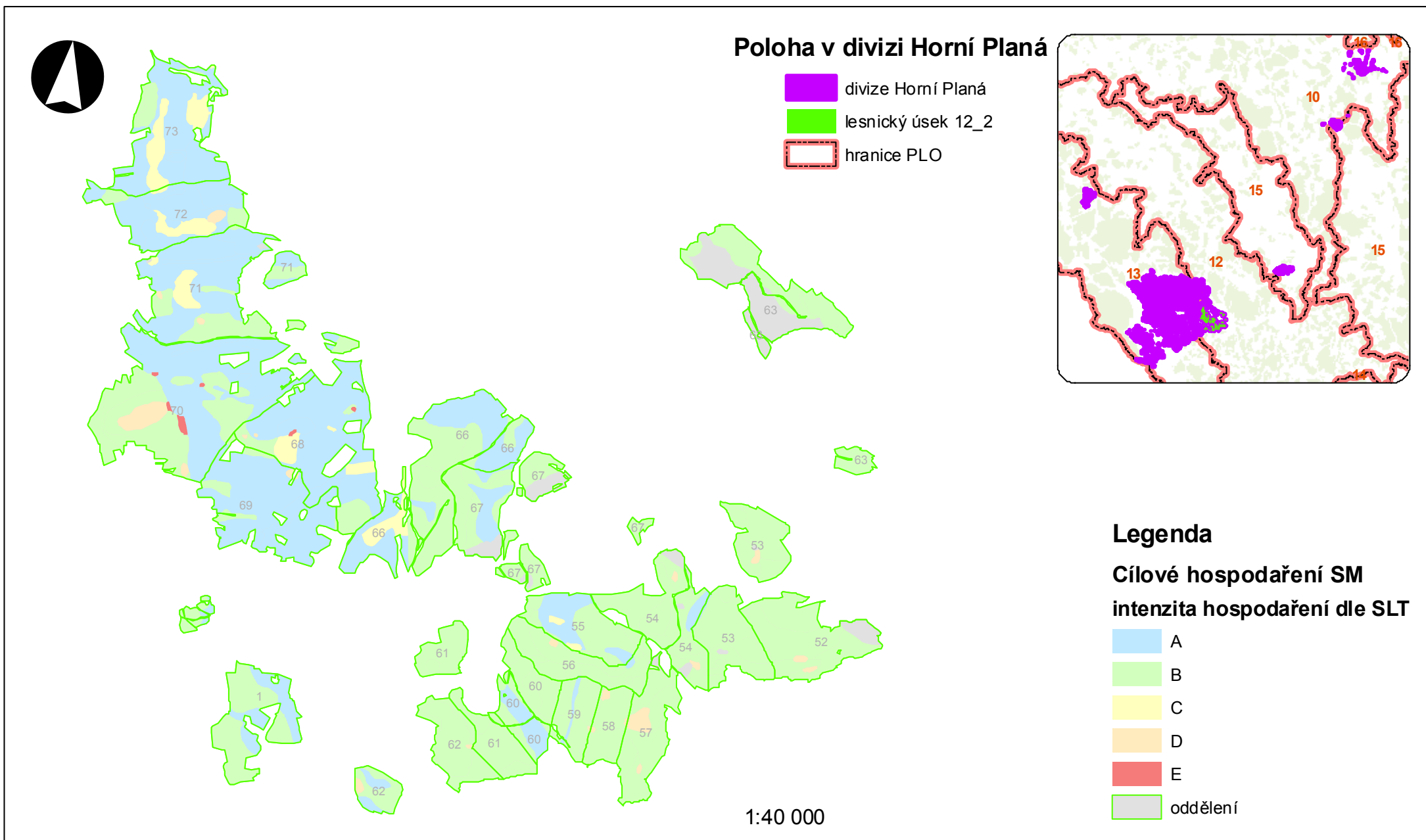
# Podíl ploch v odděleních vhodných pro varianty cílového hospodaření v divizi Hor. Planá - LHC 122 Chvalšiny - lesnický úsek 12\_1



# Přímé náklady na pěstební činnost v tis. Kč/ha podle variant hospodaření v divizi Hor. Planá - LHC 122 Chvalšiny - lesnický úsek 12\_1

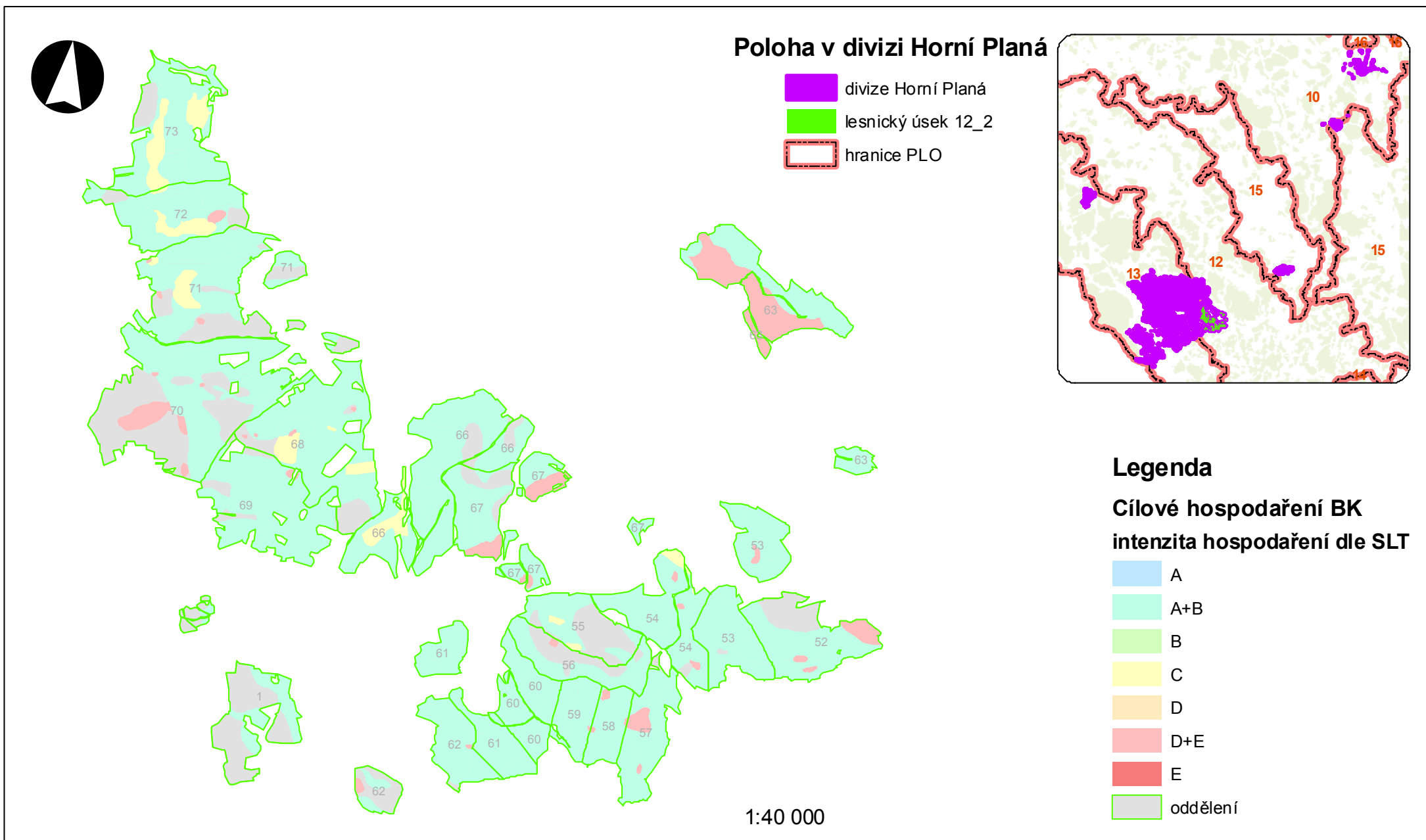


# Intenzita hospodaření v cílovém hospodářství SM v divizi Hor. Planá - LHC 122 Chvalšiny - lesnický úsek 12\_2

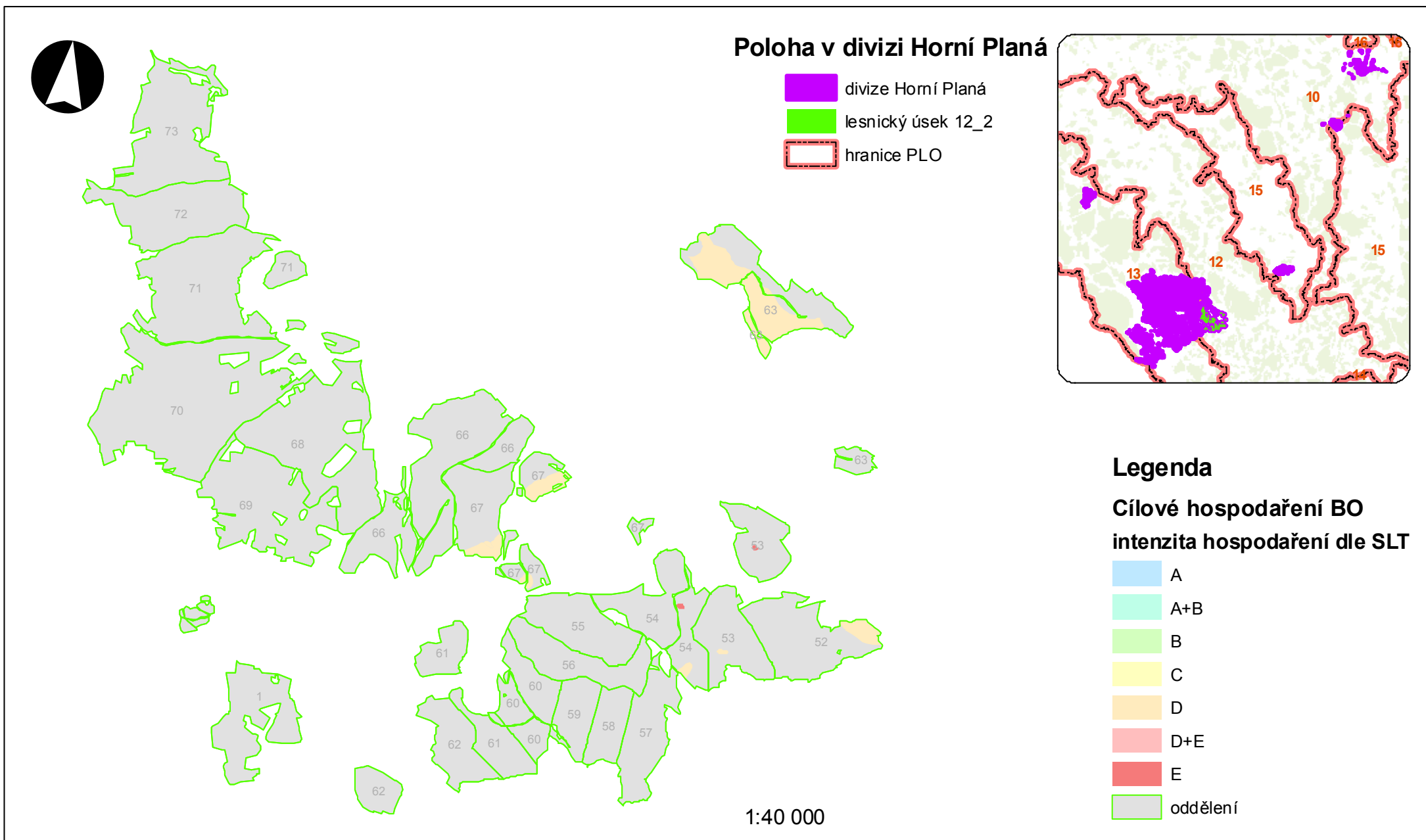




# Intenzita hospodaření v cílovém hospodářství BK v divizi Hor. Planá - LHC 122 Chvalšiny - lesnický úsek 12\_2

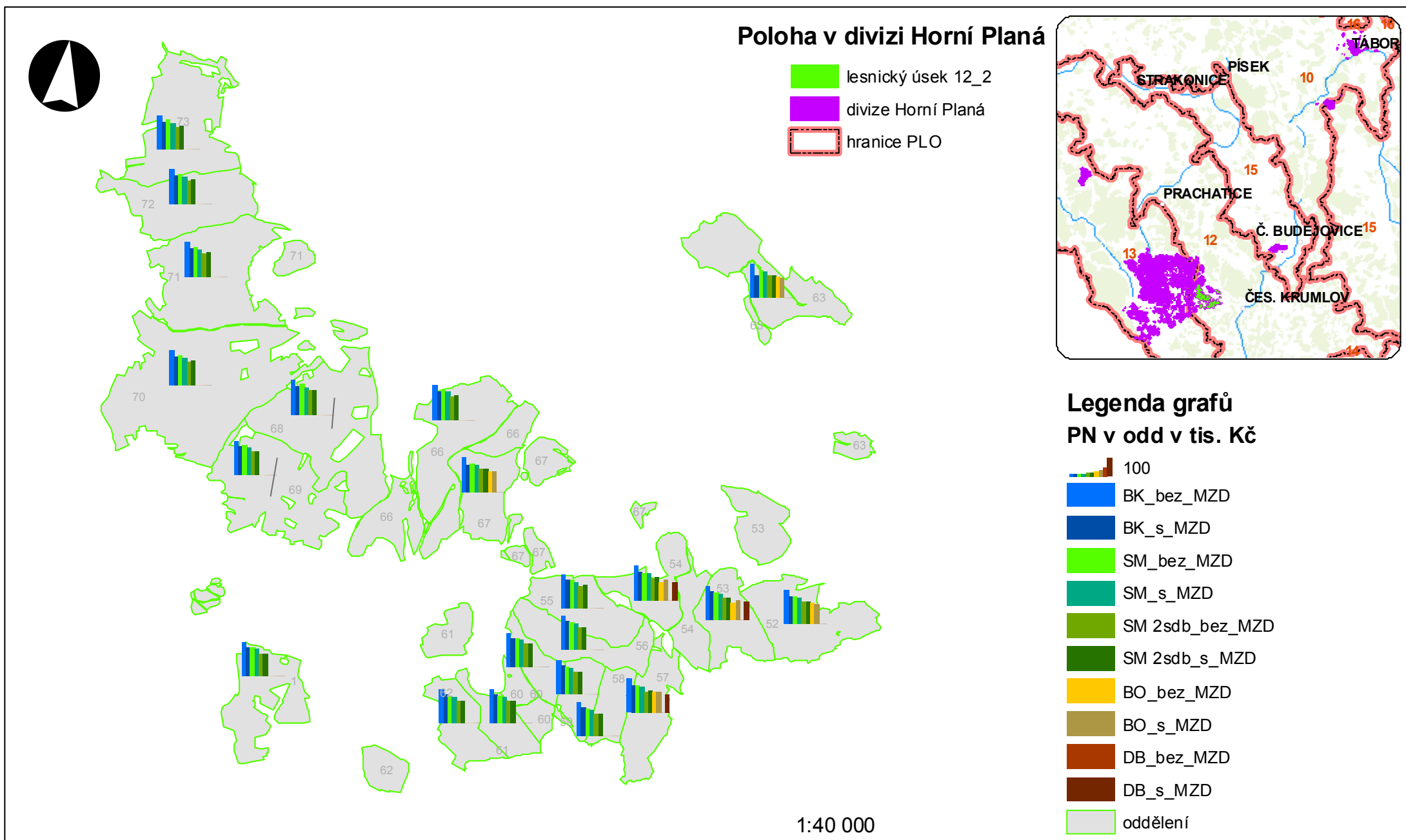


# Intenzita hospodaření v cílovém hospodářství BO v divizi Hor. Planá - LHC 122 Chvalšiny - lesnický úsek 12\_2



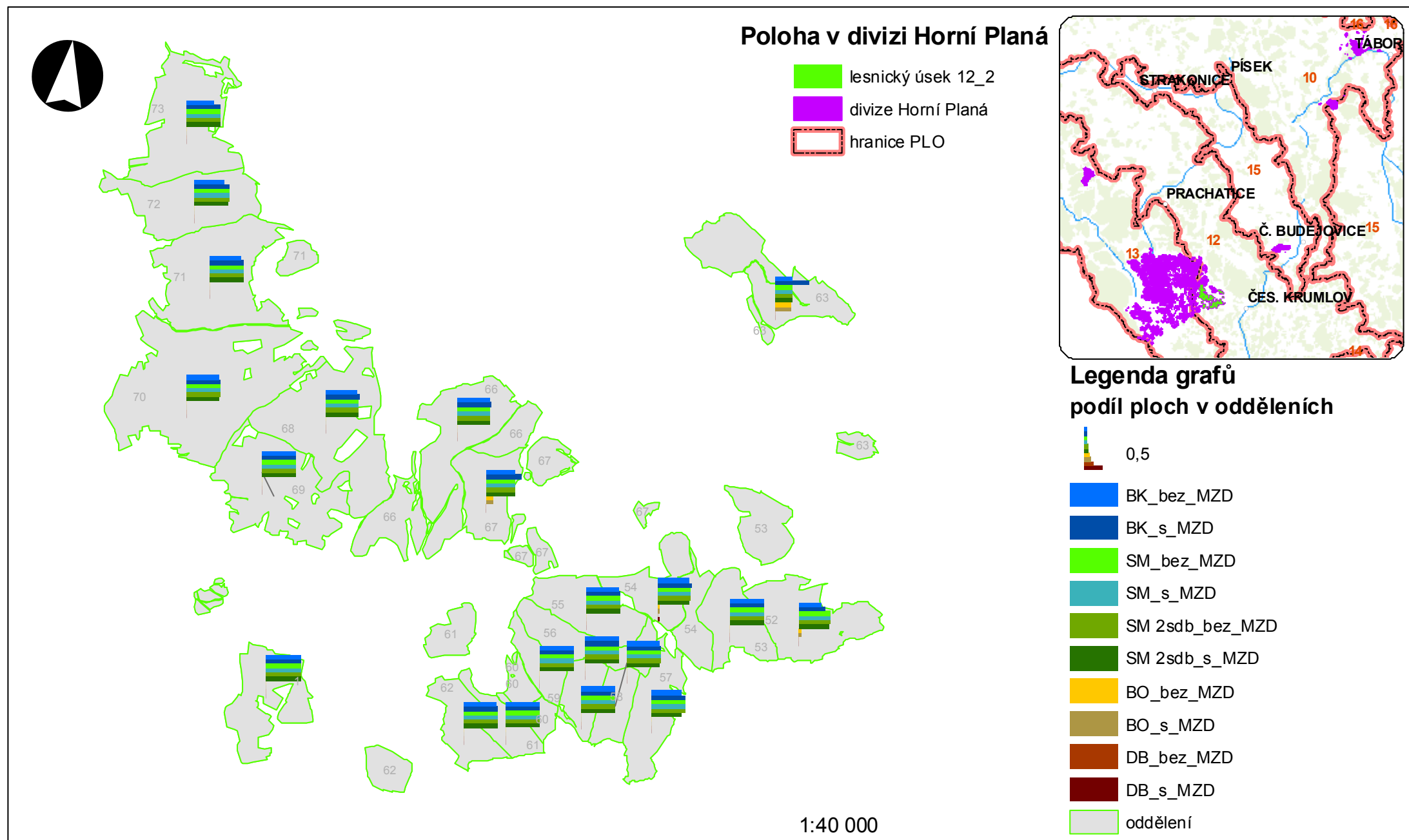
# Divize Hor. Planá - LHC 122 Chvalšiny - lesnický úsek 12\_2

## Podíl ploch v odděleních vhodných pro varianty cílového hospodaření






# Divize Hor. Planá - LHC 122 Chvalšiny - lesnický úsek 12\_2

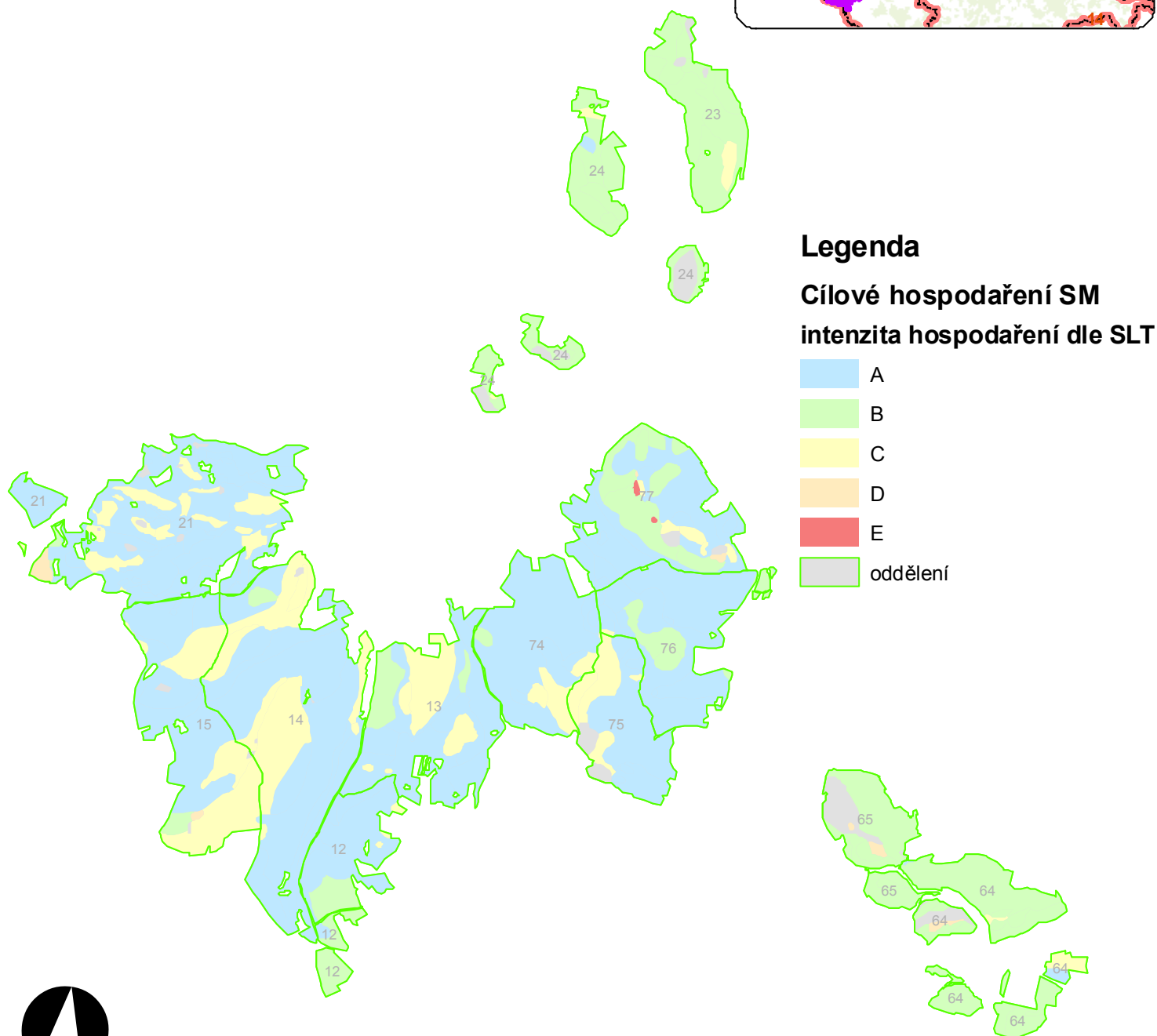
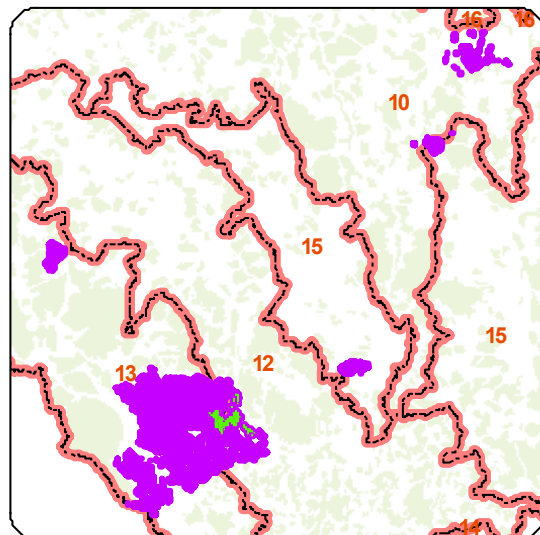
## Podíl ploch v odděleních vhodných pro varianty cílového hospodaření



# Intenzita hospodaření v cílovém hospodářství SM v divizi Hor. Planá - LHC 122 Chvalšiny - lesnický úsek 12\_3




## Poloha v divizi Horní Planá

-  divize Horní Planá
-  lesnický úsek 12\_3
-  hranice PLO






## Legenda

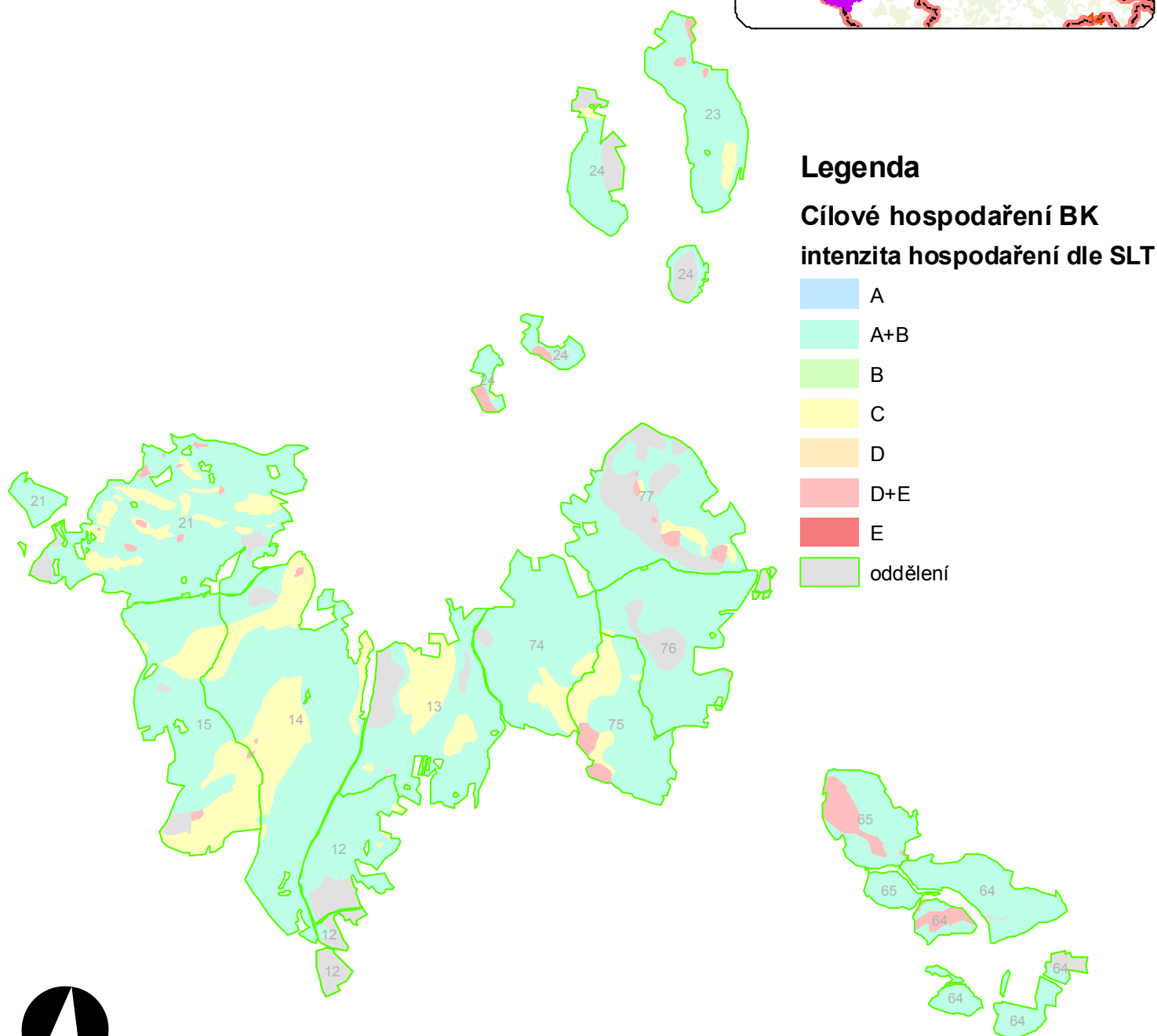
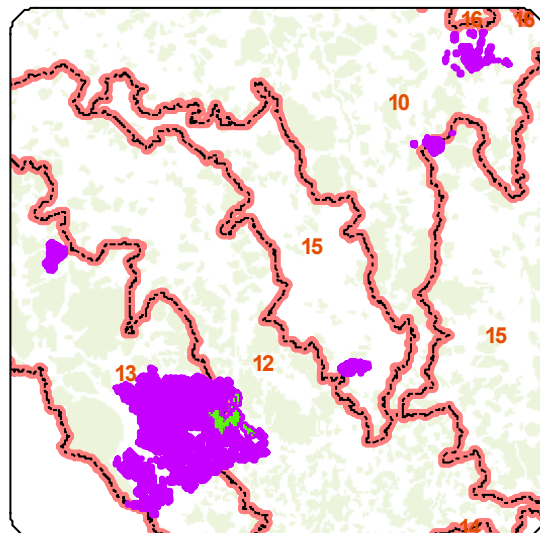
### Cílové hospodaření SM intenzita hospodaření dle SLT

-  A
-  B
-  C
-  D
-  E
-  oddělení

# Intenzita hospodaření v cílovém hospodářství BK v divizi Hor. Planá - LHC 122 Chvalšiny - lesnický úsek 12\_3

## Poloha v divizi Horní Planá




-  divize Horní Planá
-  lesnický úsek 12\_3
-  hranice PLO

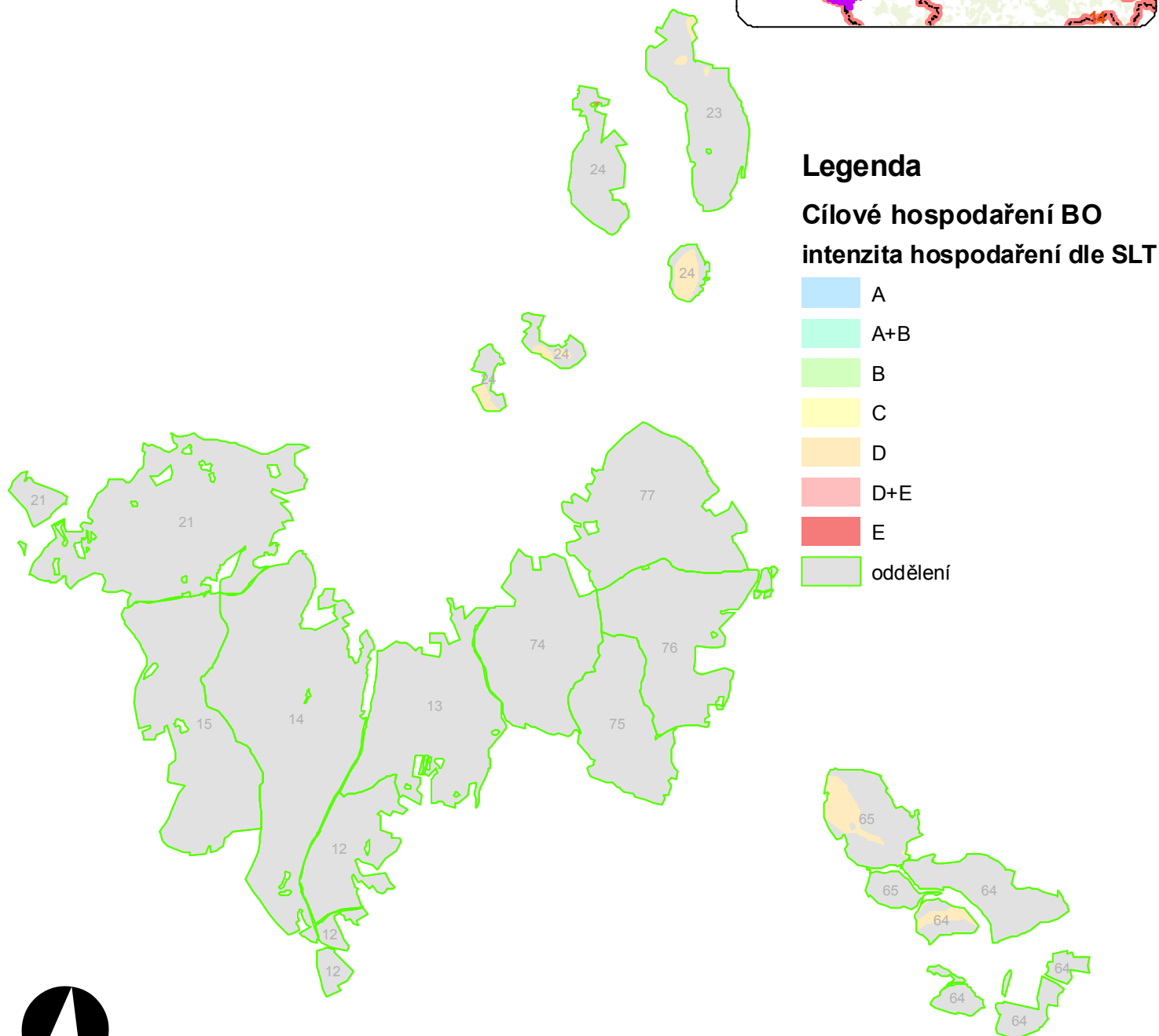
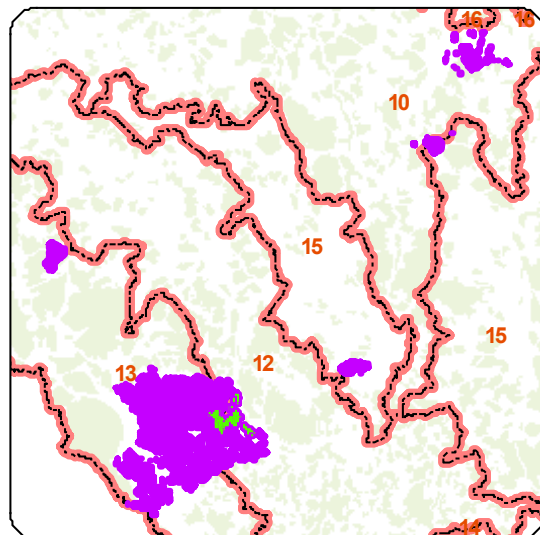


1:40 000

# Intenzita hospodaření v cílovém hospodářství BO v divizi Hor. Planá - LHC 122 Chvalšiny - lesnický úsek 12\_3




## Poloha v divizi Horní Planá

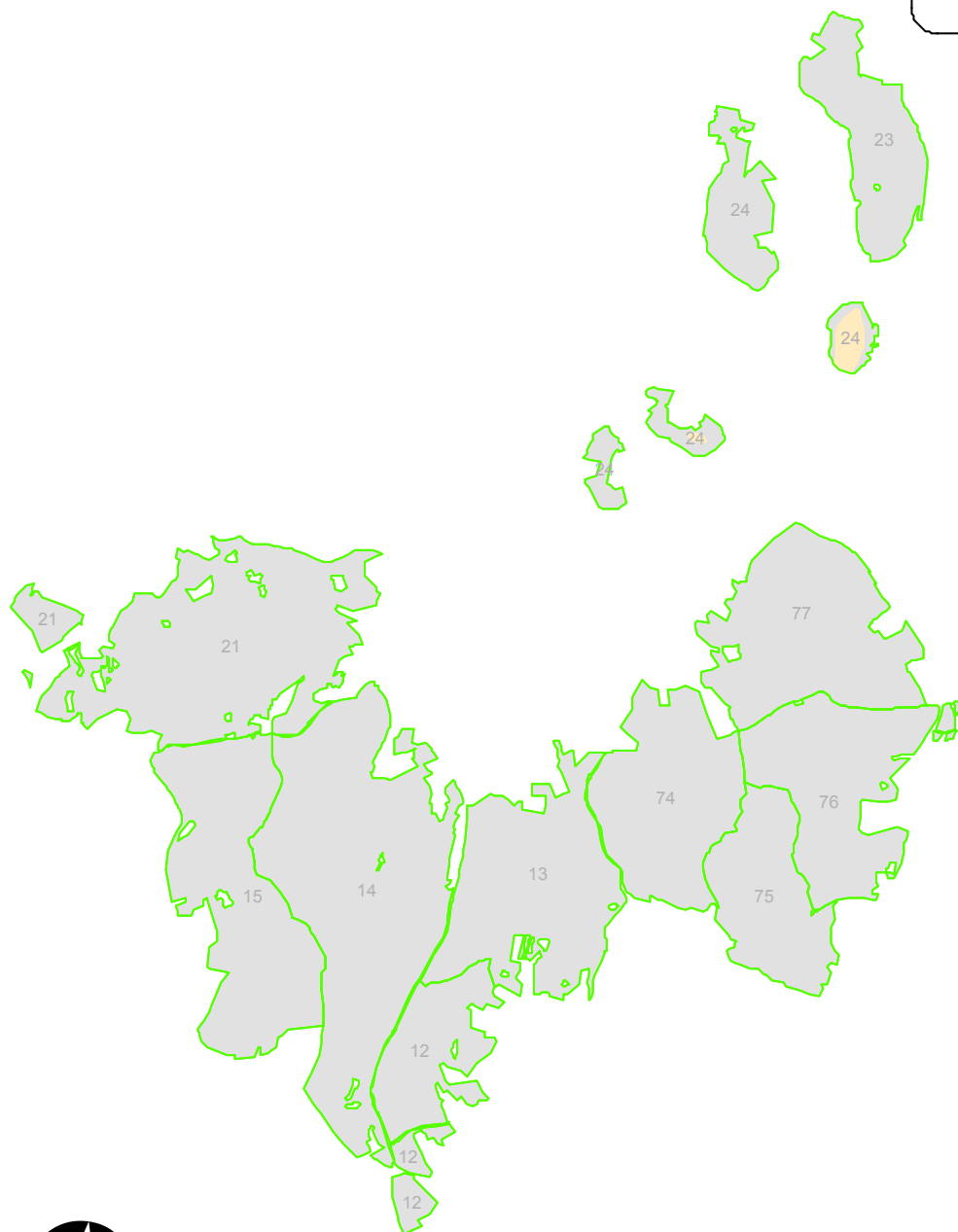
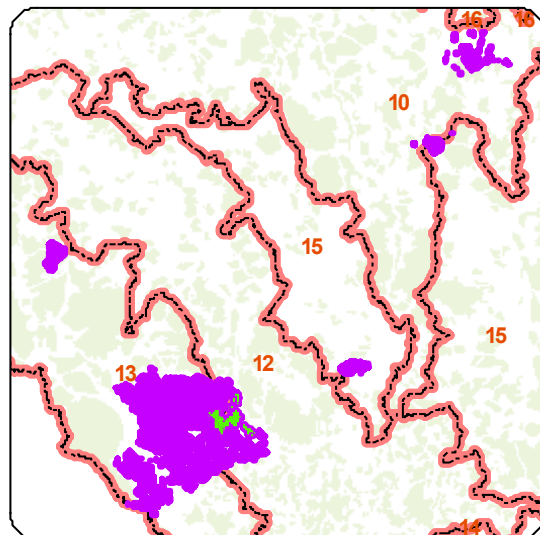
-  divize Horní Planá
-  lesnický úsek 12\_3
-  hranice PLO



# Intenzita hospodaření v cílovém hospodářství DB v divizi Hor. Planá - LHC 122 Chvalšiny - lesnický úsek 12\_3





## Poloha v divizi Horní Planá

-  divize Horní Planá
-  lesnický úsek 12\_3
-  hranice PLO



## Legenda

### Cílové hospodaření DB intenzita hospodaření dle SLT

-  A
-  A+B
-  B
-  C
-  D
-  E
-  oddělení



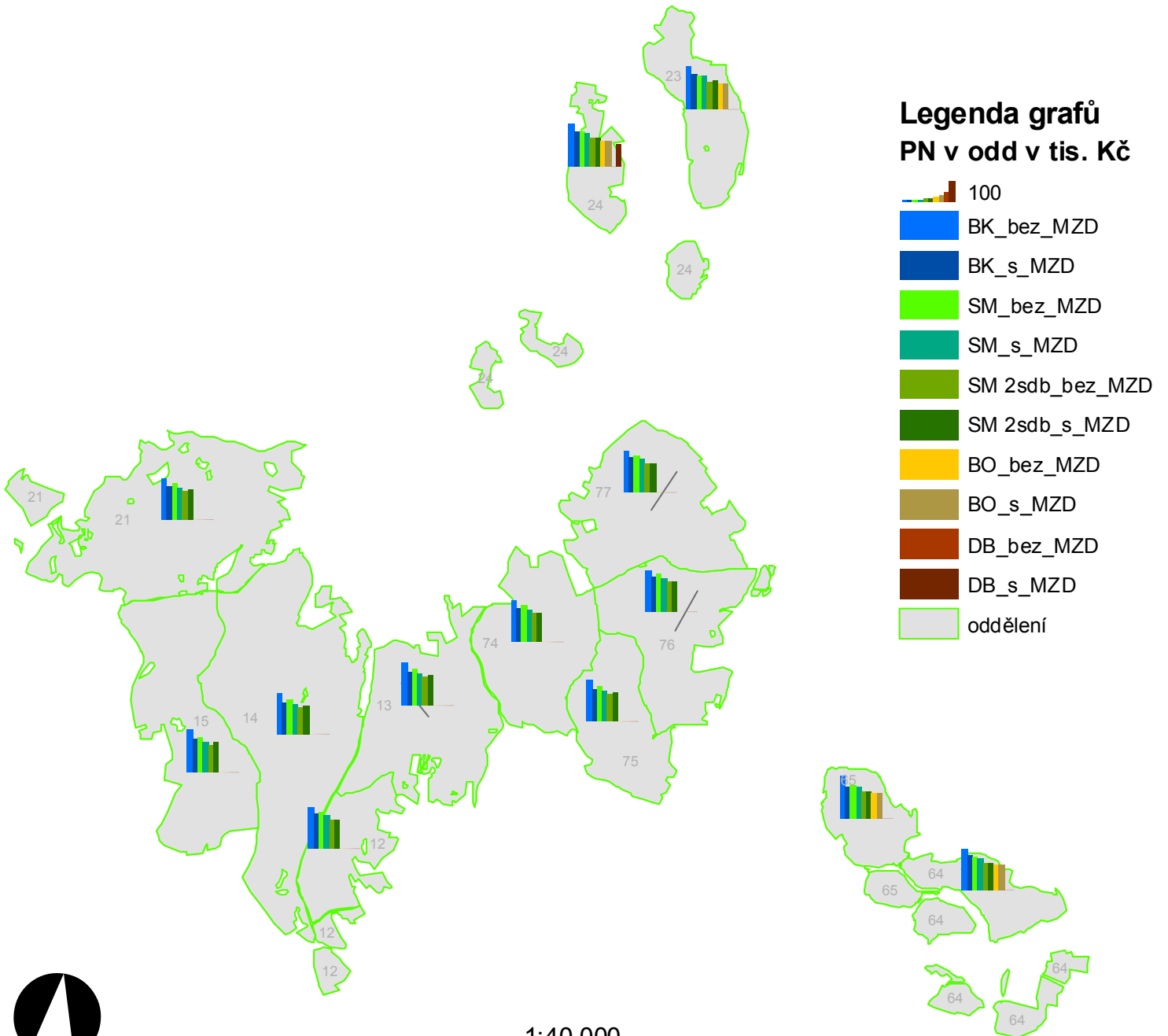
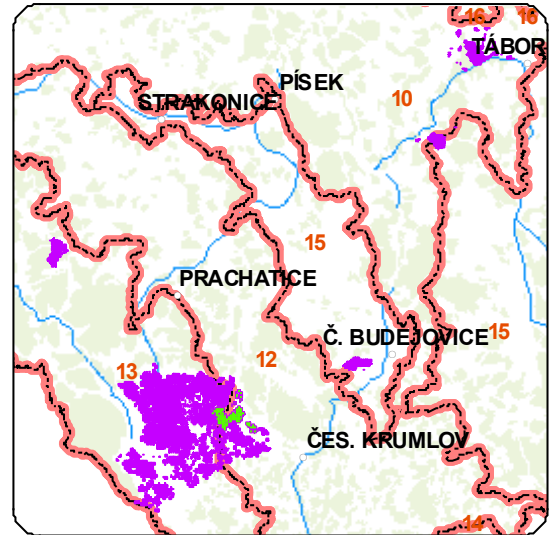
1:40 000



# Přímé náklady na pěstební činnost v tis. Kč/ha podle variant hospodaření v divizi Hor. Planá - LHC 122 Chvalšiny - lesnický úsek 12\_3

## Poloha v divizi Horní Planá

- lesnický úsek 12\_3
- divize Horní Planá
- hranice PLO



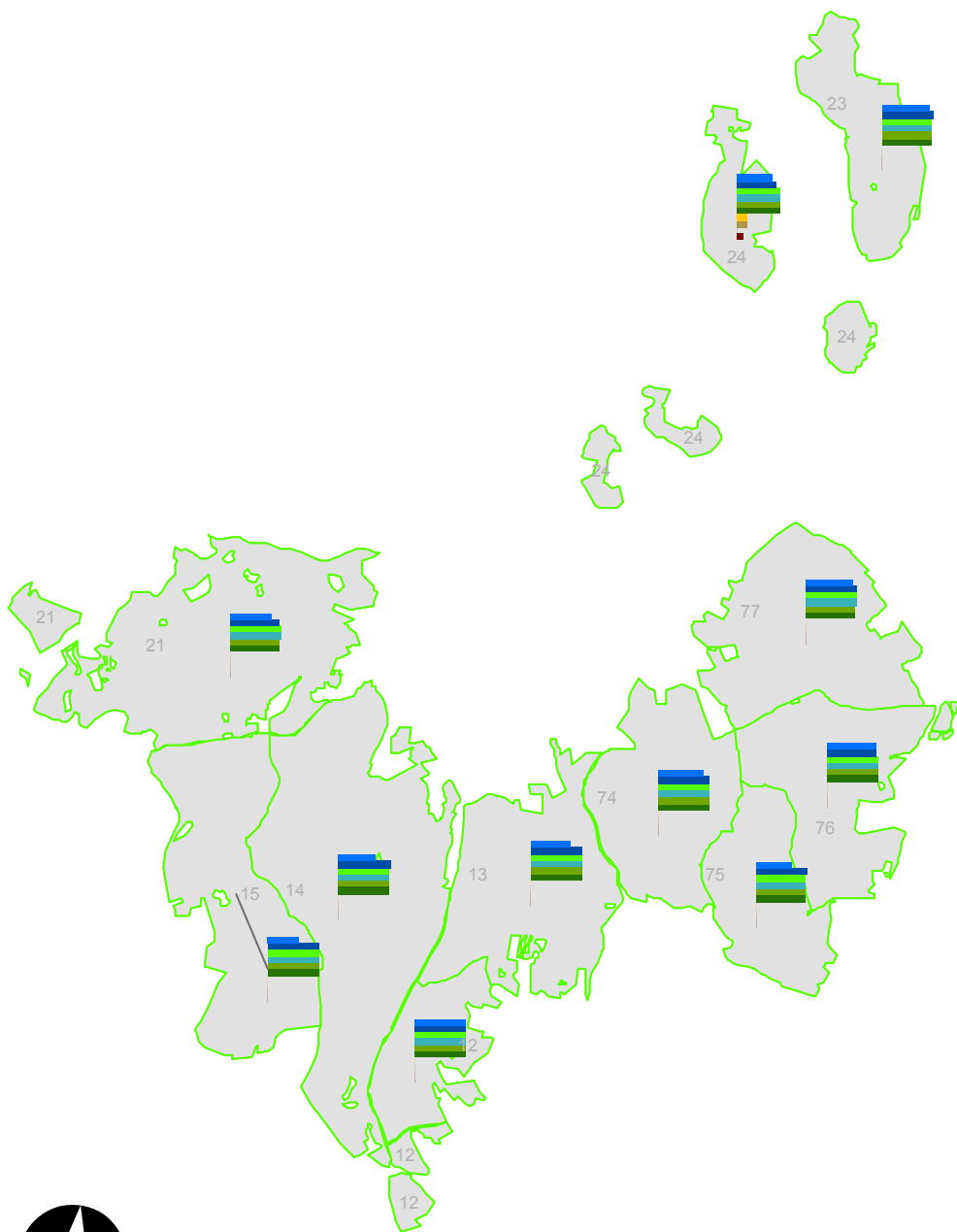
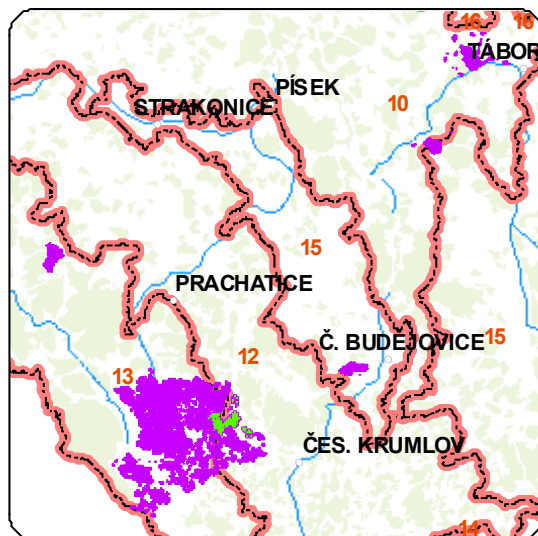
1:40 000



# Podíl ploch v odděleních vhodných pro varianty cílového hospodaření v divizi Hor. Planá - LHC 122 Chvalšiny - lesnický úsek 12\_3

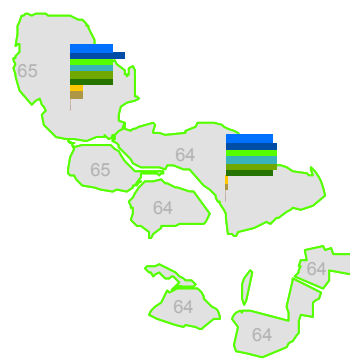
## Poloha v divizi Horní Planá

- lesnický úsek 12\_3
- divize Horní Planá
- hranice PLO



## Legenda grafů podíl ploch v odděleních

- 0,5
- BK\_bez\_MZD
- BK\_s\_MZD
- SM\_bez\_MZD
- SM\_s\_MZD
- SM 2sdb\_bez\_MZD
- SM 2sdb\_s\_MZD
- BO\_bez\_MZD
- BO\_s\_MZD
- DB\_bez\_MZD
- DB\_s\_MZD
- oddělení






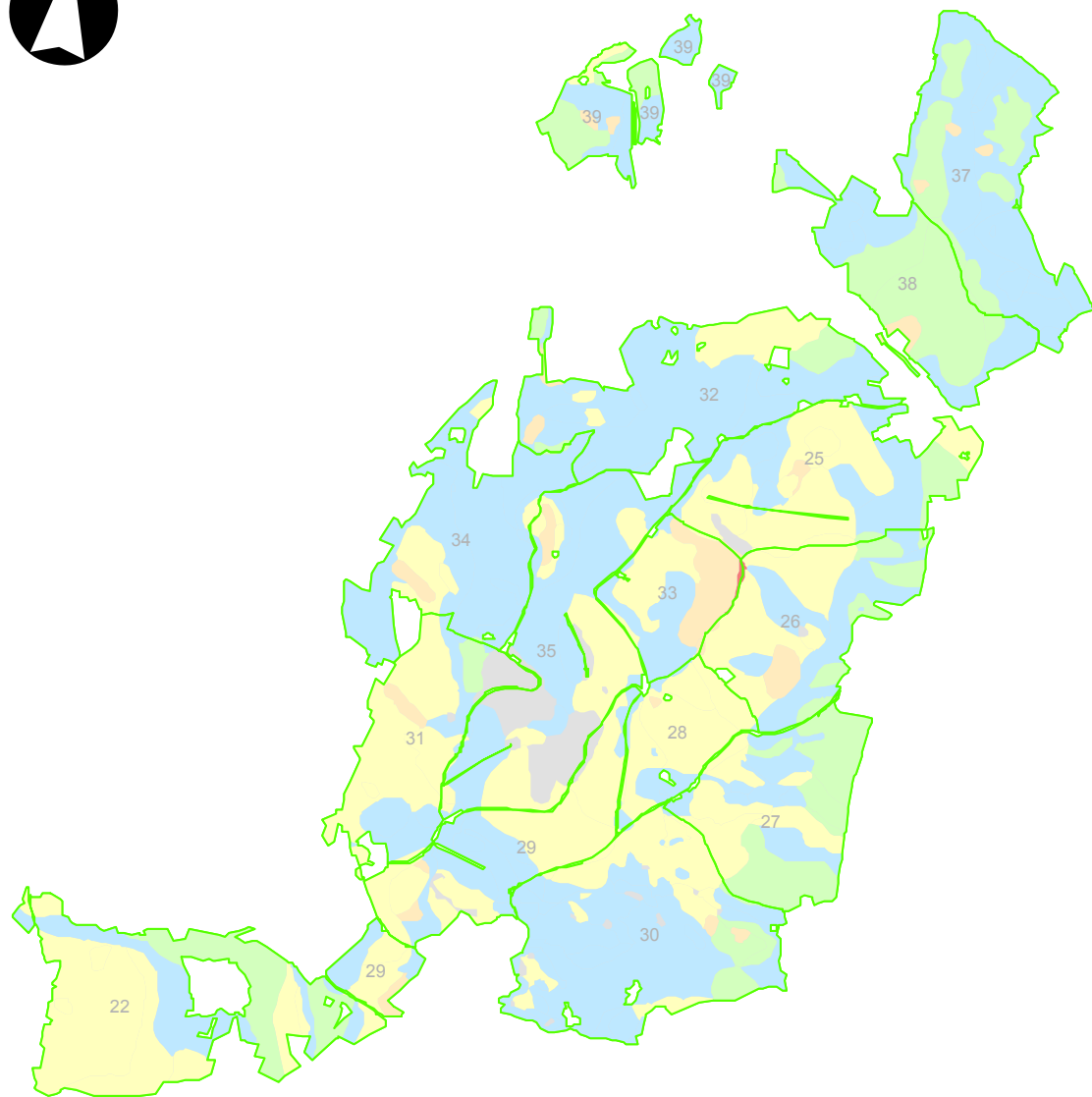
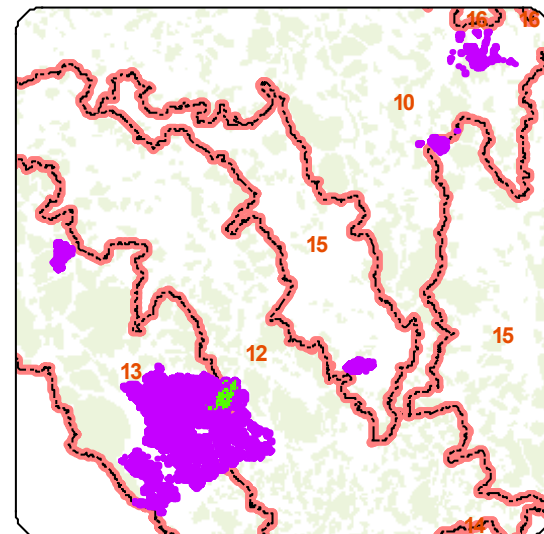
1:40 000

# Intenzita hospodaření v cílovém hospodářství SM v divizi Hor. Planá - LHC 122 Chvalšiny - lesnický úsek 12\_4









## Poloha v divizi Horní Planá

-  divize Horní Planá
-  lesnický úsek 12\_4
-  hranice PLO



## Legenda

### Cílové hospodaření SM intenzita hospodaření dle SLT




-  A
-  B
-  C
-  D
-  E
-  oddělení

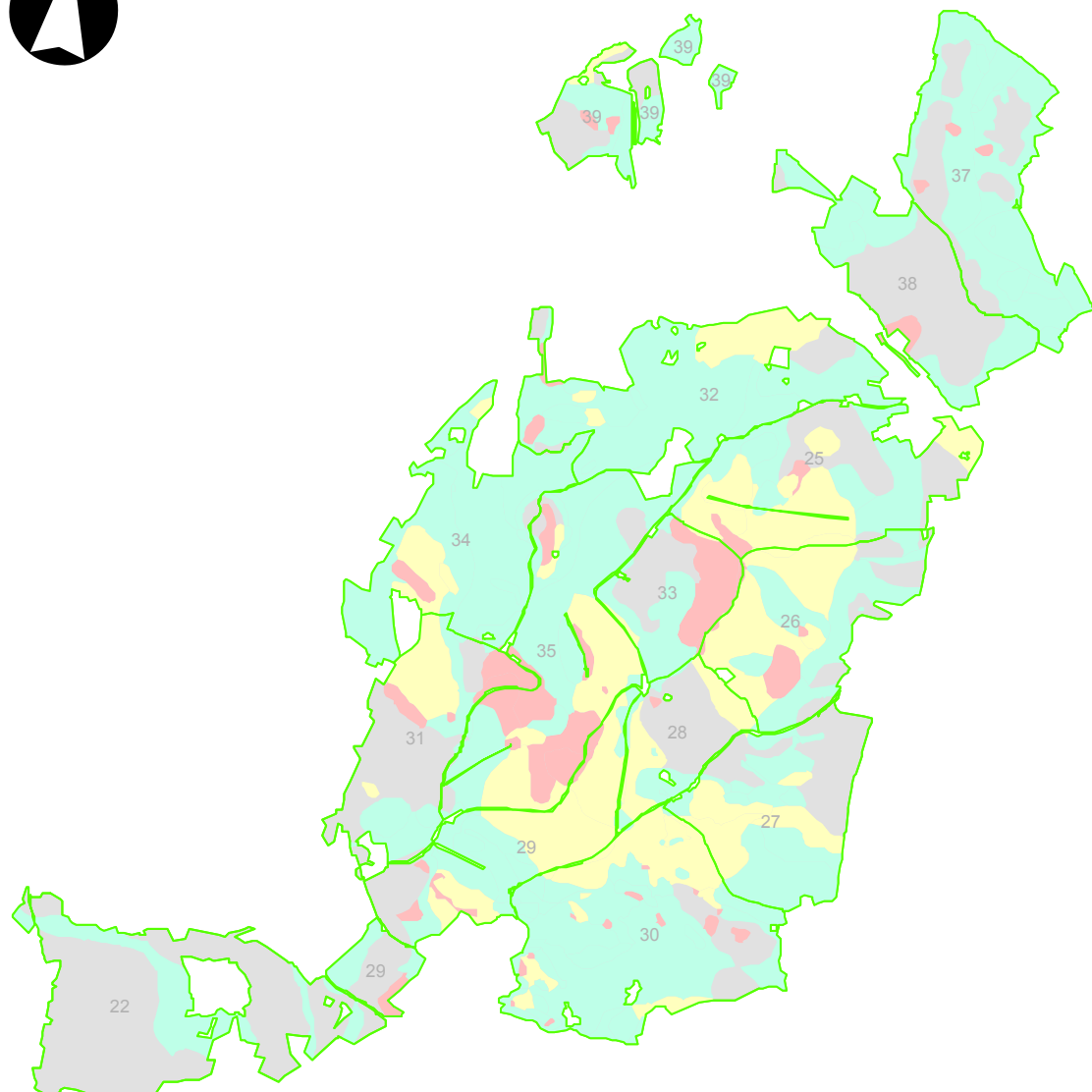
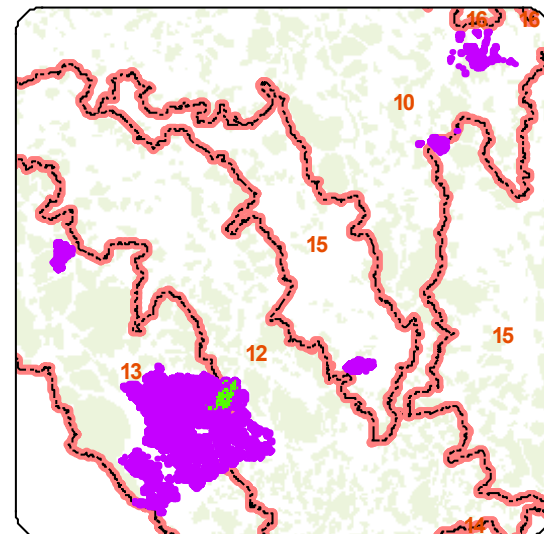
1:35 000

# Intenzita hospodaření v cílovém hospodářství BK v divizi Hor. Planá - LHC 122 Chvalšiny - lesnický úsek 12\_4











## Poloha v divizi Horní Planá

-  divize Horní Planá
-  lesnický úsek 12\_4
-  hranice PLO



## Legenda

### Cílové hospodaření BK intenzita hospodaření dle SLT

-  A
-  A+B
-  B
-  C
-  D
-  D+E
-  E
-  oddělení

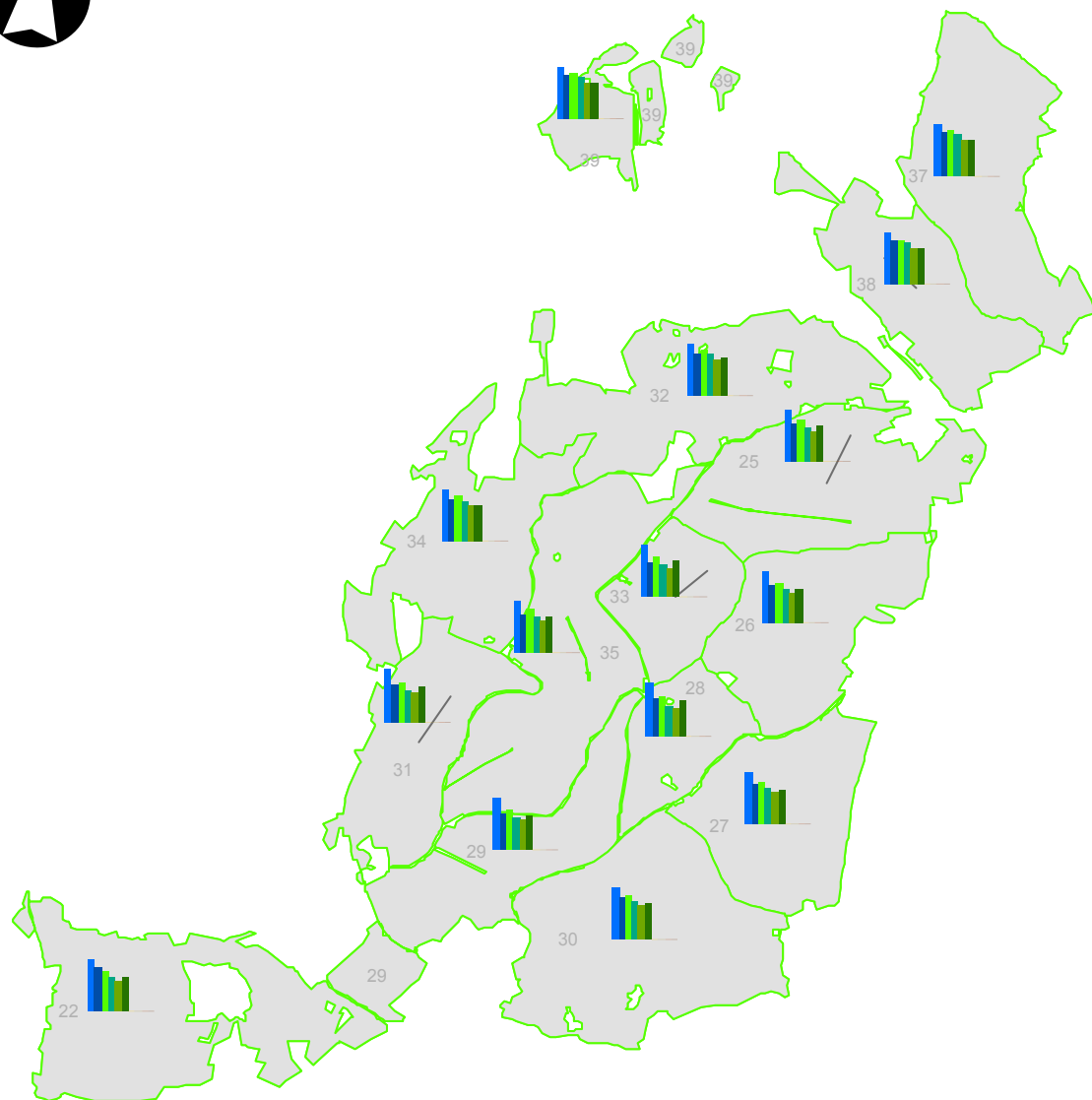
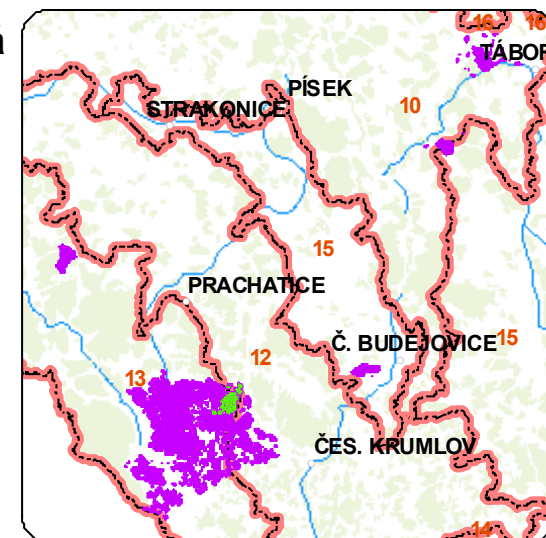
1:35 000

# Přímé náklady na pěstební činnost v tis. Kč/ha podle variant hospodaření v divizi Hor. Planá - LHC 122 Chvalšiny - lesnický úsek 12\_4



## Poloha v divizi Horní Planá

- lesnický úsek 12\_4
- divize Horní Planá
- hranice PLO



## Legenda grafů

### PN v odd v tis. Kč

- 100
- BK\_bez\_MZD
- BK\_s\_MZD
- SM\_bez\_MZD
- SM\_s\_MZD
- SM 2sdb\_bez\_MZD
- SM 2sdb\_s\_MZD
- BO\_bez\_MZD
- BO\_s\_MZD
- DB\_bez\_MZD
- DB\_s\_MZD
- oddělení

1:35 000

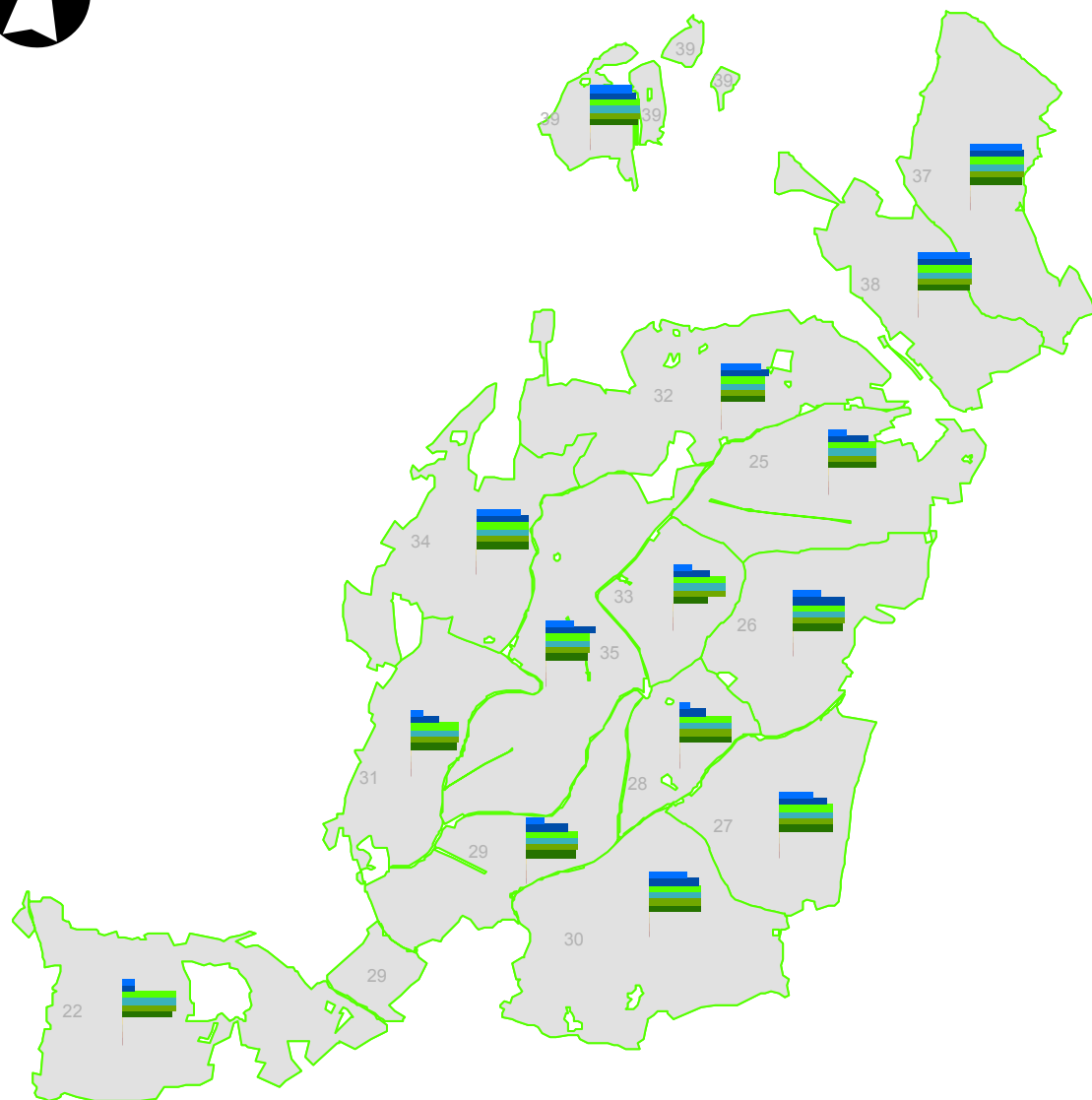
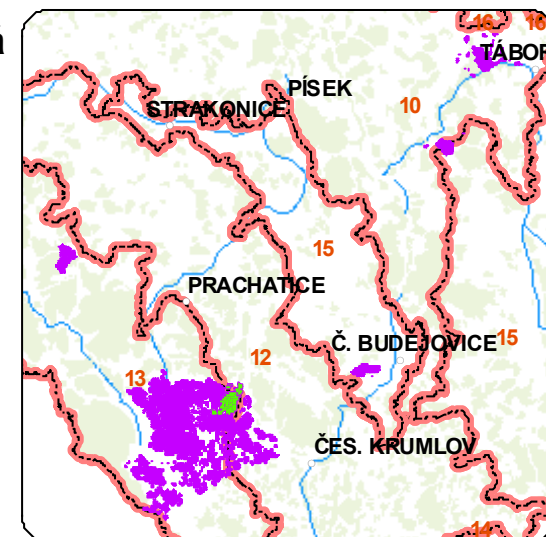
# Divize Hor. Planá - LHC 122 Chvalšiny - lesnický úsek 12\_4

## Podíl ploch v odděleních vhodných pro varianty cílového hospodaření



### Poloha v divizi Horní Planá

- lesnický úsek 12\_4
- divize Horní Planá
- hranice PLO



### Legenda grafů

#### podíl ploch v odděleních




- 0,5
- BK\_bez\_MZD
- BK\_s\_MZD
- SM\_bez\_MZD
- SM\_s\_MZD
- SM 2sdb\_bez\_MZD
- SM 2sdb\_s\_MZD
- BO\_bez\_MZD
- BO\_s\_MZD
- DB\_bez\_MZD
- DB\_s\_MZD
- oddělení

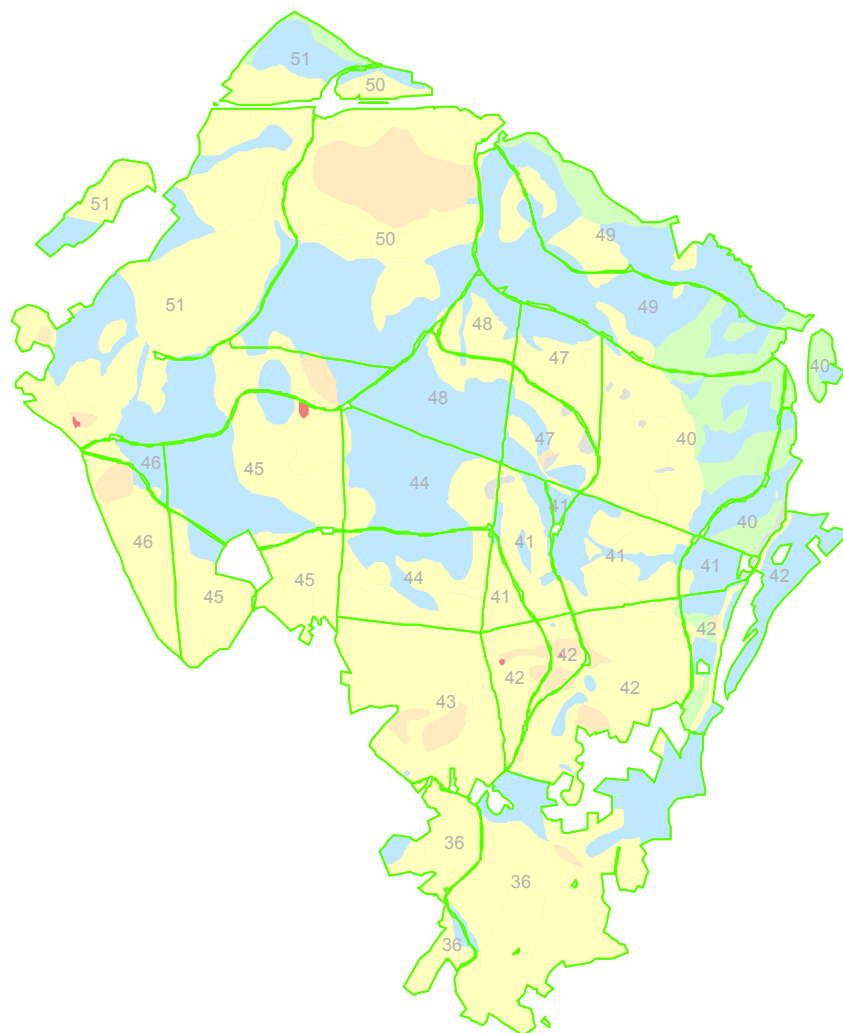
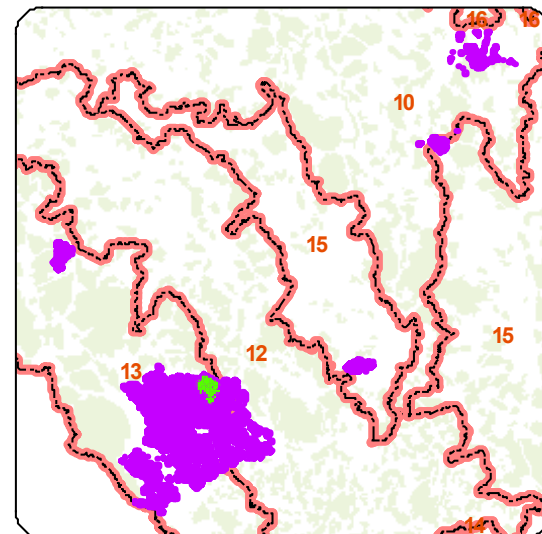
1:35 000

# Intenzita hospodaření v cílovém hospodářství SM v divizi Hor. Planá - LHC 122 Chvalšiny - lesnický úsek 12\_5









## Poloha v divizi Horní Planá

-  divize Horní Planá
-  lesnický úsek 12\_5
-  hranice PLO



## Legenda

Cílové hospodaření SM  
intenzita hospodaření dle SLT




-  A
-  B
-  C
-  D
-  E
-  oddělení

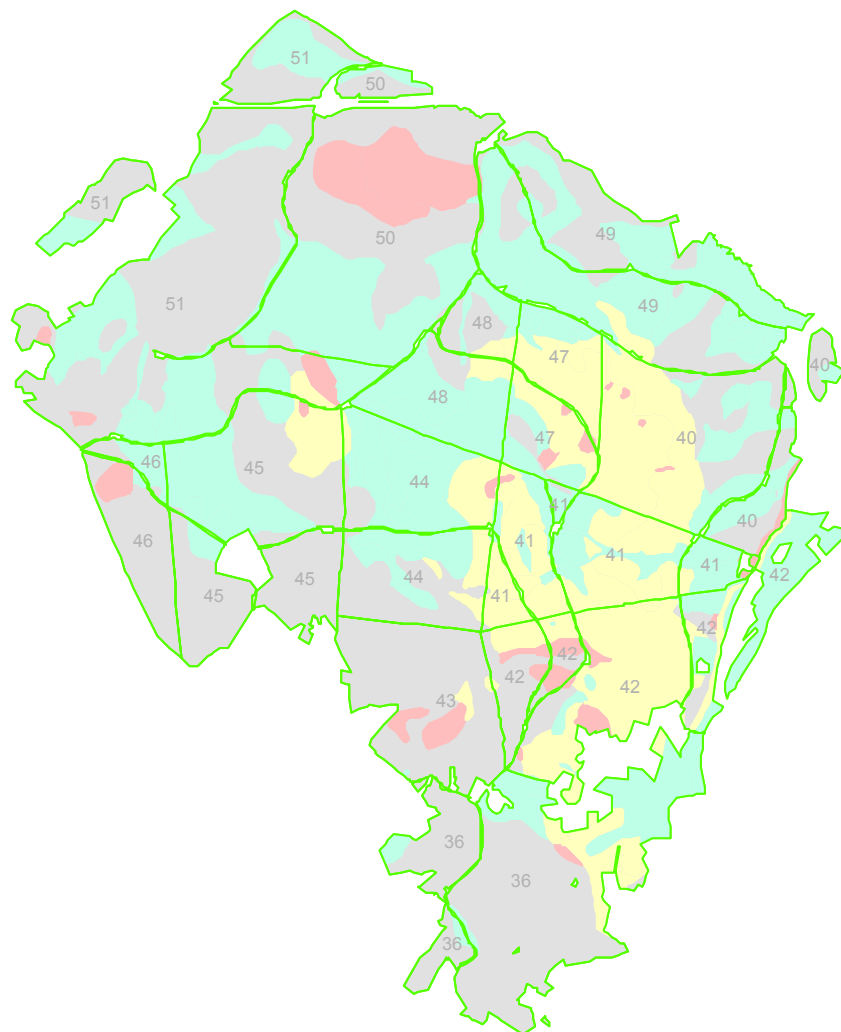
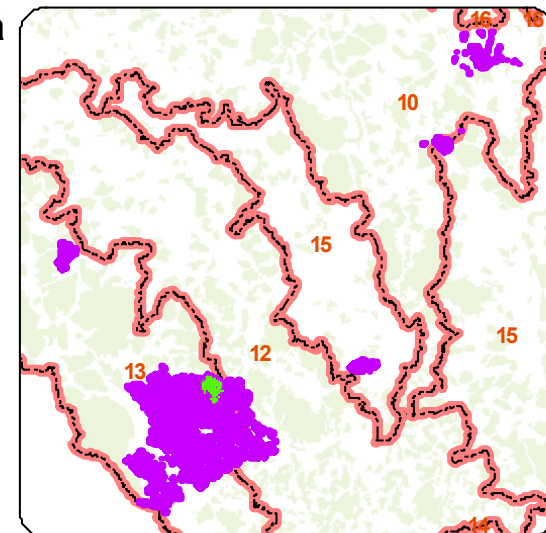
1:35 000

# Intenzita hospodaření v cílovém hospodářství BK v divizi Hor. Planá - LHC 122 Chvalšiny - lesnický úsek 12\_5











## Poloha v divizi Horní Planá

-  divize Horní Planá
-  lesnický úsek 12\_5
-  hranice PLO



## Legenda

### Cílové hospodaření BK intenzita hospodaření dle SLT

-  A
-  A+B
-  B
-  C
-  D
-  D+E
-  E
-  oddělení

1:35 000

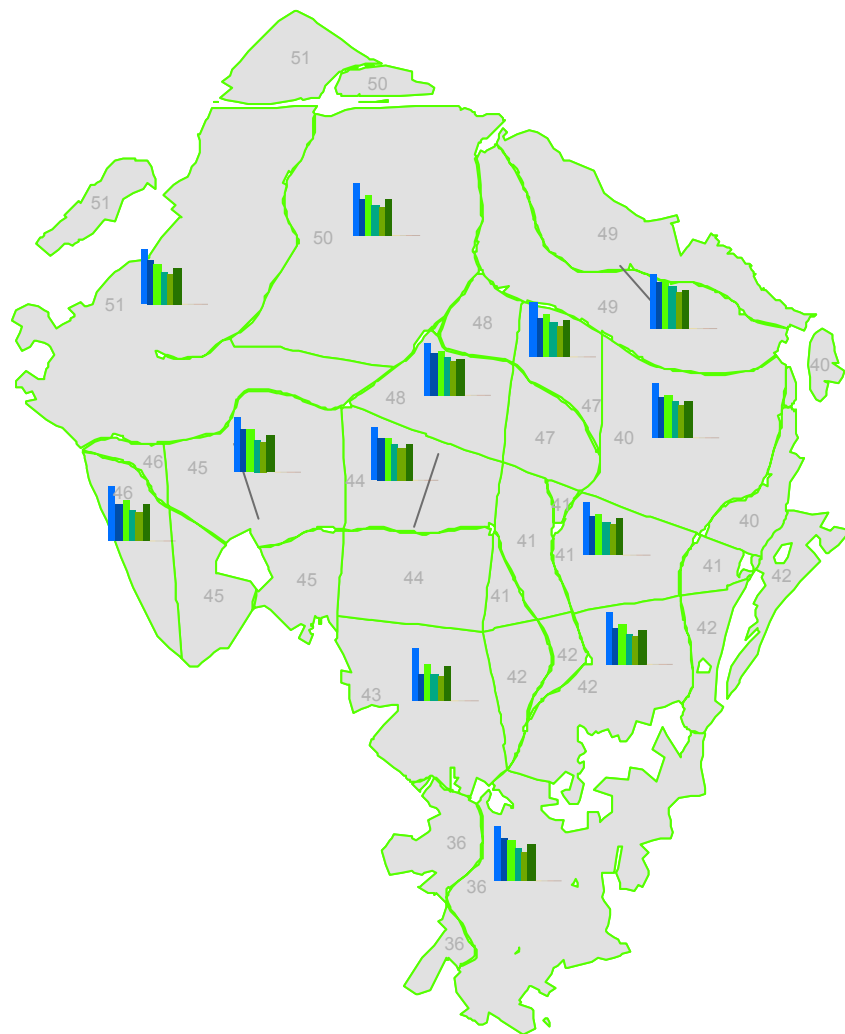
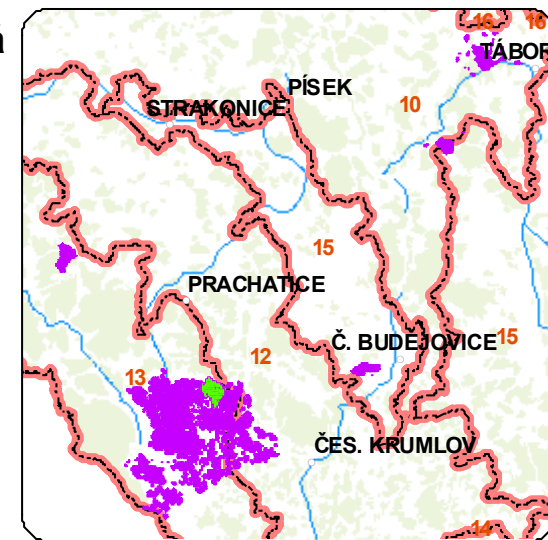


# Přímé náklady na pěstební činnost v tis. Kč/ha podle variant hospodaření v divizi Hor. Planá - LHC 122 Chvalšiny - lesnický úsek 12\_5



## Poloha v divizi Horní Planá

- lesnický úsek 12\_5
- divize Horní Planá
- hranice PLO



## Legenda grafů

PN v odd v tis. Kč

- 100
- BK\_bez\_MZD
- BK\_s\_MZD
- SM\_bez\_MZD
- SM\_s\_MZD
- SM\_2sdb\_bez\_MZD
- SM\_2sdb\_s\_MZD
- BO\_bez\_MZD
- BO\_s\_MZD
- DB\_bez\_MZD
- DB\_s\_MZD
- oddělení

1:35 000

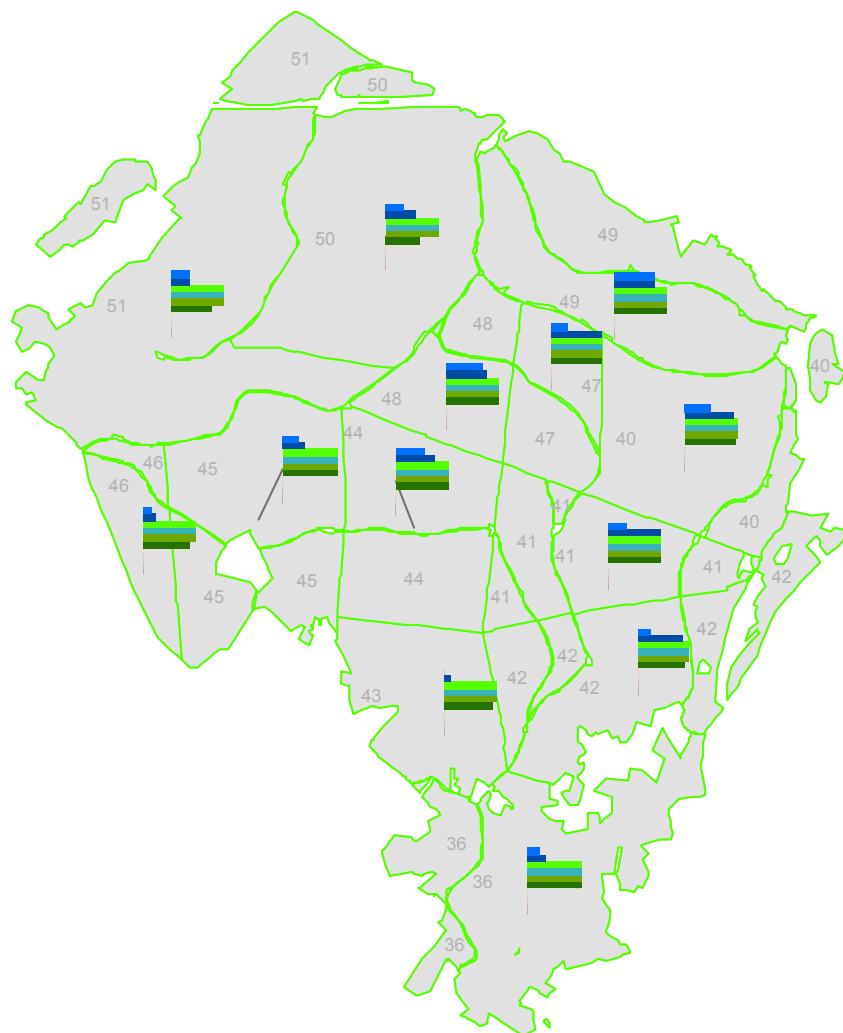
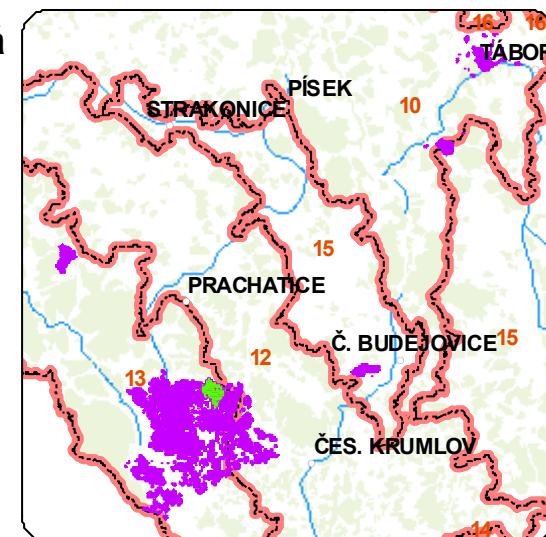
# Divize Hor. Planá - LHC 122 Chvalšiny - lesnický úsek 12\_5

## Podíl ploch v odděleních vhodných pro varianty cílového hospodaření



### Poloha v divizi Horní Planá

- lesnický úsek 12\_5
- divize Horní Planá
- hranice PLO

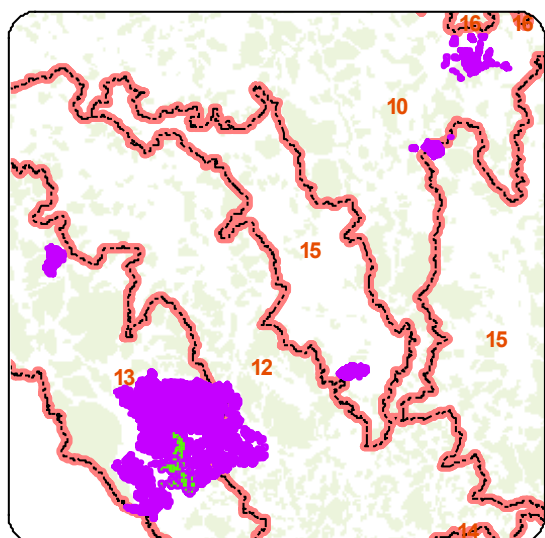


### Legenda grafů podíl ploch v odděleních




- 0,5
- BK\_bez\_MZD
- BK\_s\_MZD
- SM\_bez\_MZD
- SM\_s\_MZD
- SM 2sdb\_bez\_MZD
- SM 2sdb\_s\_MZD
- BO\_bez\_MZD
- BO\_s\_MZD
- DB\_bez\_MZD
- DB\_s\_MZD
- oddělení

1:35 000

# Intenzita hospodaření v cílovém hospodářství SM v divizi Hor. Planá -123 Hor. Planá - lesnický úsek 13\_1









## Poloha v divizi Horní Planá

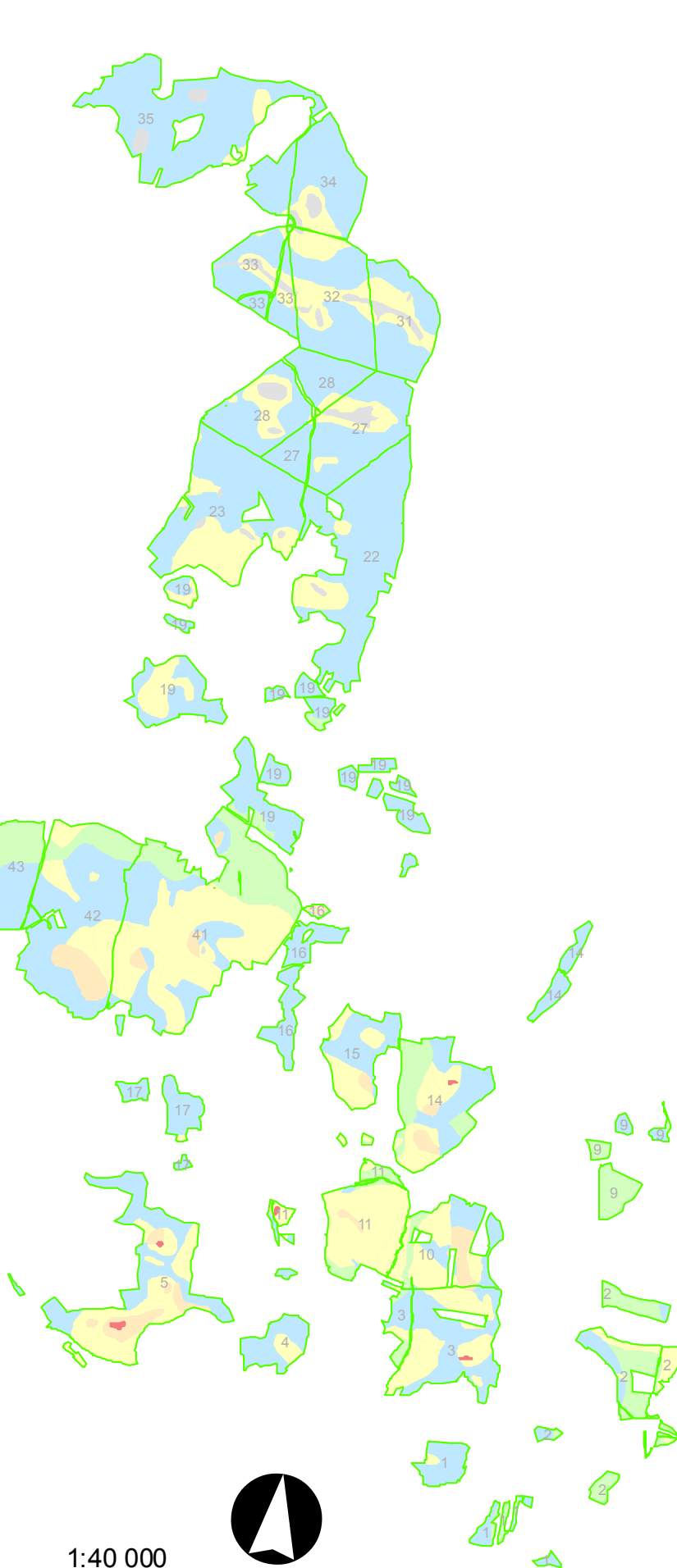
-  divize Horní Planá
-  lesnický úsek 13\_1
-  hranice PLO

## Legenda

### Cílové hospodaření SM

### intenzita hospodaření dle SLT

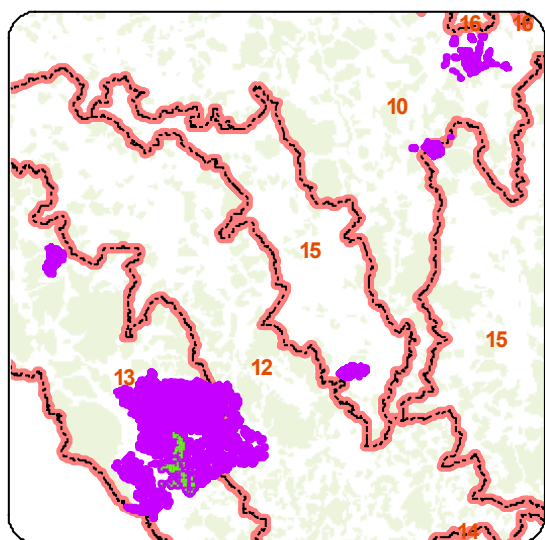
-  A
-  B
-  C
-  D
-  E
-  oddělení






1:40 000

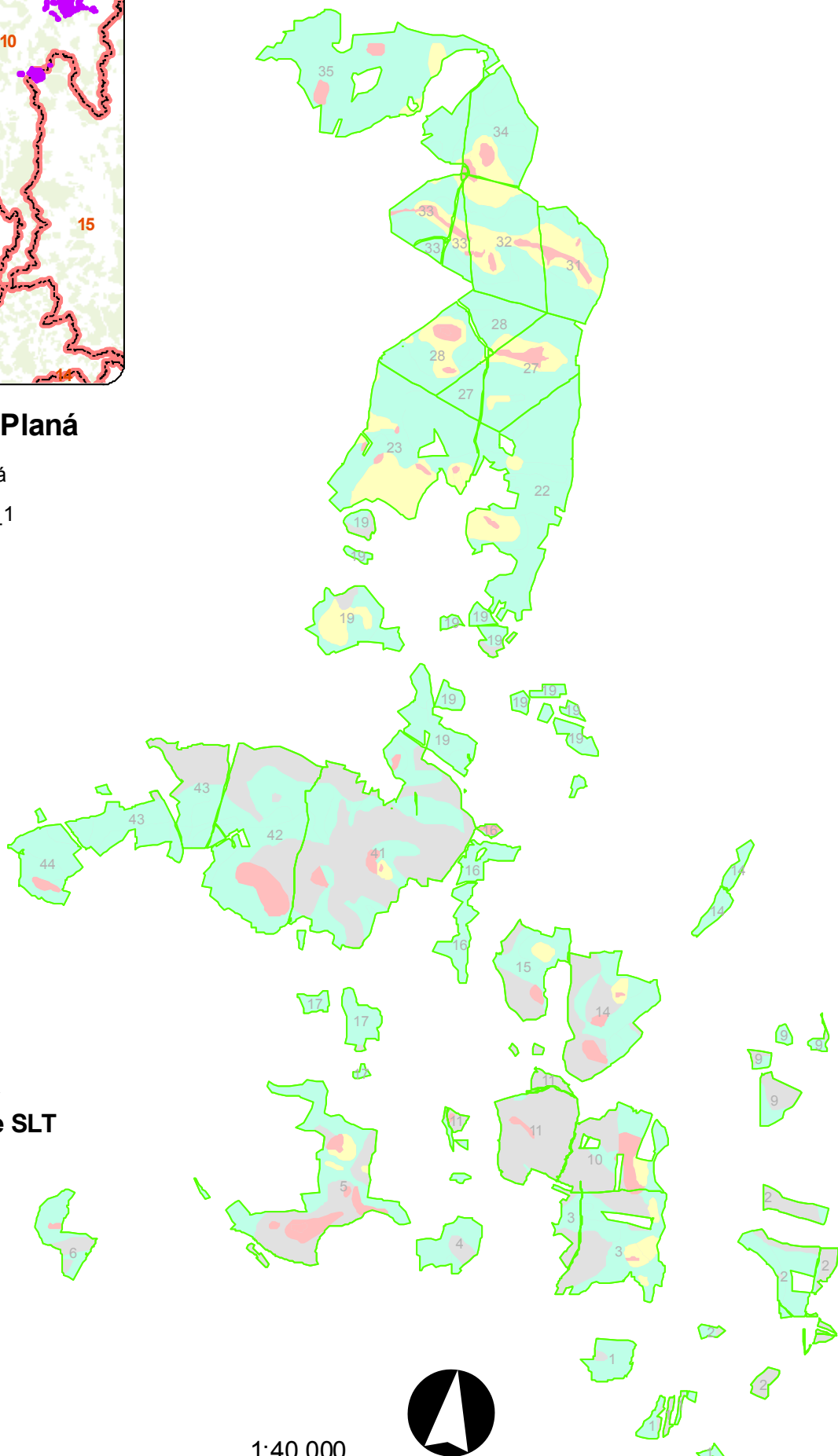


# Intenzita hospodaření v cílovém hospodářství BK v divizi Hor. Planá -123 Hor. Planá - lesnický úsek 13\_1



## Poloha v divizi Horní Planá









-  divize Horní Planá
-  lesnický úsek 13\_1
-  hranice PLO



## Legenda

### Cílové hospodaření BK

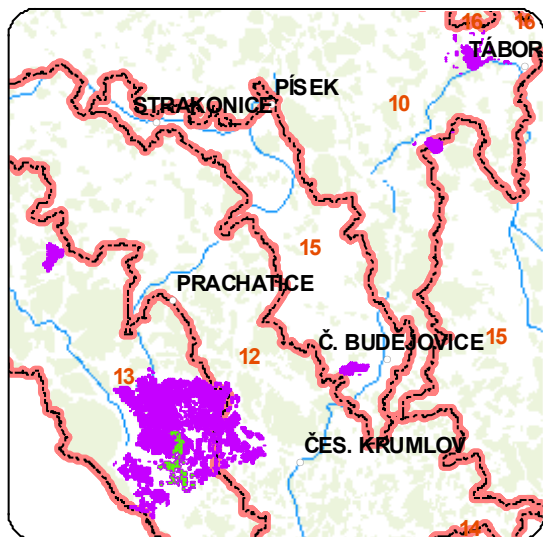
### intenzita hospodaření dle SLT

-  A
-  A+B
-  B
-  C
-  D
-  D+E
-  E
-  oddělení

1:40 000



# Přímé náklady na pěstební činnost v tis. Kč/ha podle variant hospodaření v divizi Hor. Planá - LHC 123 Hor. Planá - lesnický úsek 13\_1



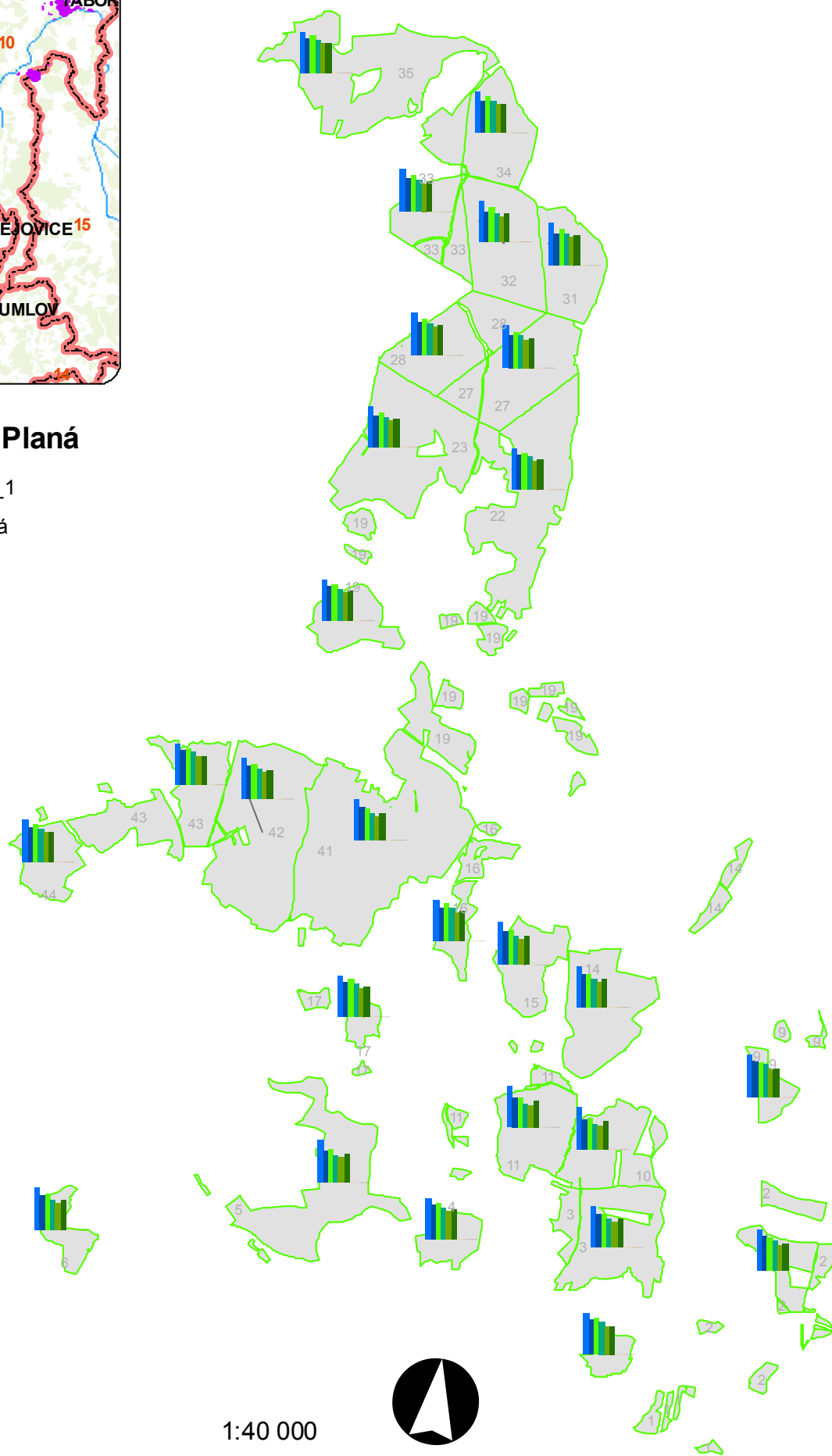
## Poloha v divizi Horní Planá

- lesnický úsek 13\_1
- divize Horní Planá
- hranice PLO

## Legenda grafů

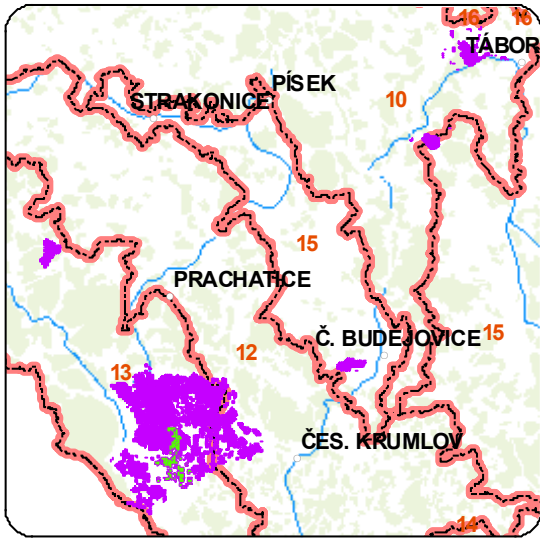
PN v odd v tis. Kč

- 100
- BK\_bez\_MZD
- BK\_s\_MZD
- SM\_bez\_MZD
- SM\_s\_MZD
- SM 2sdb\_bez\_MZD
- SM 2sdb\_s\_MZD
- BO\_bez\_MZD
- BO\_s\_MZD
- DB\_bez\_MZD
- DB\_s\_MZD
- oddělení



1:40 000

# Podíl ploch v odděleních vhodných pro varianty cílového hospodaření v divizi Hor. Planá - LHC 123 Hor. Planá - lesnický úsek 13\_1



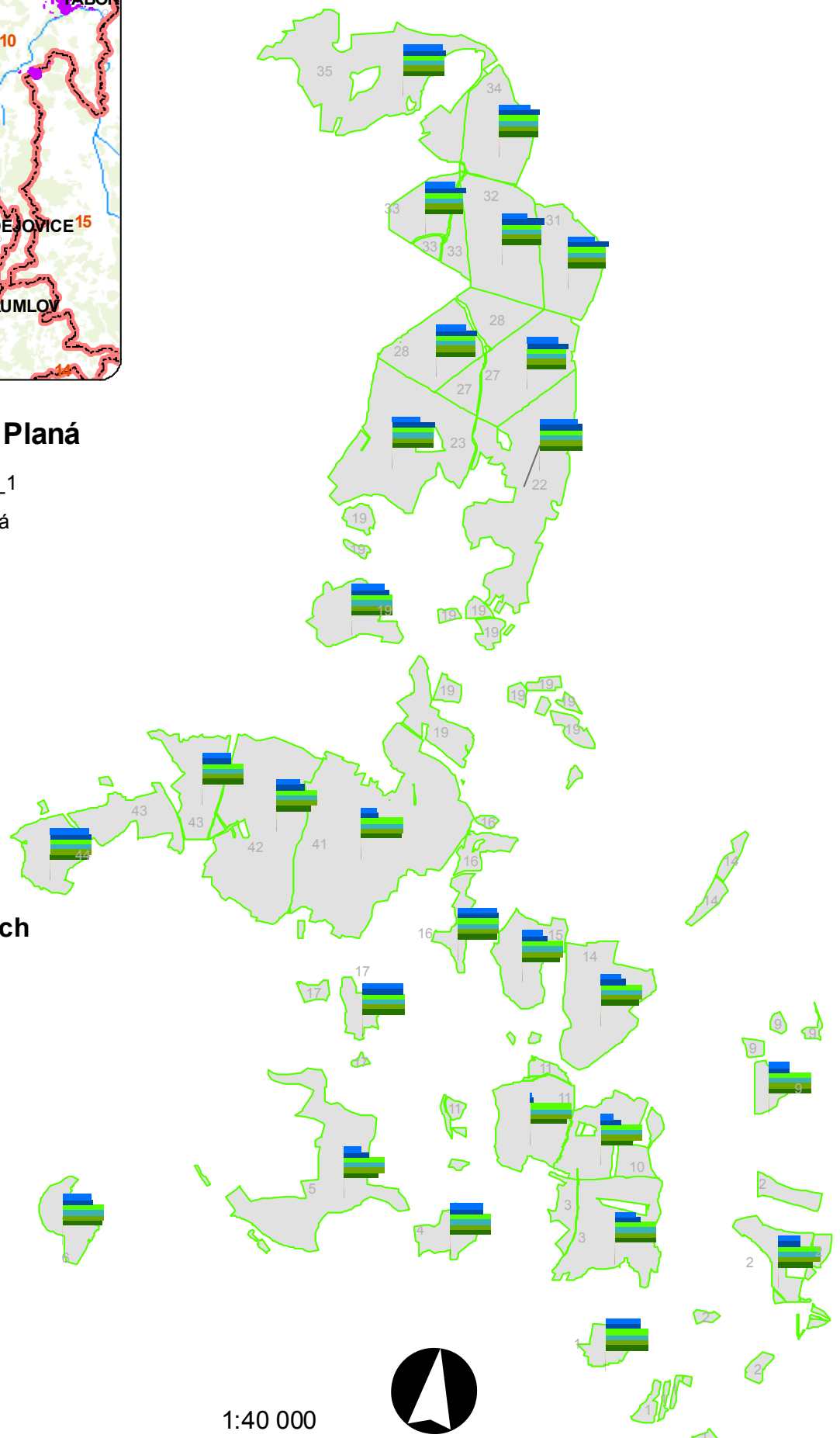
## Poloha v divizi Horní Planá

- lesnický úsek 13\_1
- divize Horní Planá
- hranice PLO

## Legenda grafů

### podíl ploch v odděleních

- 0,5
- BK\_bez\_MZD
- BK\_s\_MZD
- SM\_bez\_MZD
- SM\_s\_MZD
- SM 2sdb\_bez\_MZD
- SM 2sdb\_s\_MZD
- BO\_bez\_MZD
- BO\_s\_MZD
- DB\_bez\_MZD
- DB\_s\_MZD
- oddělení






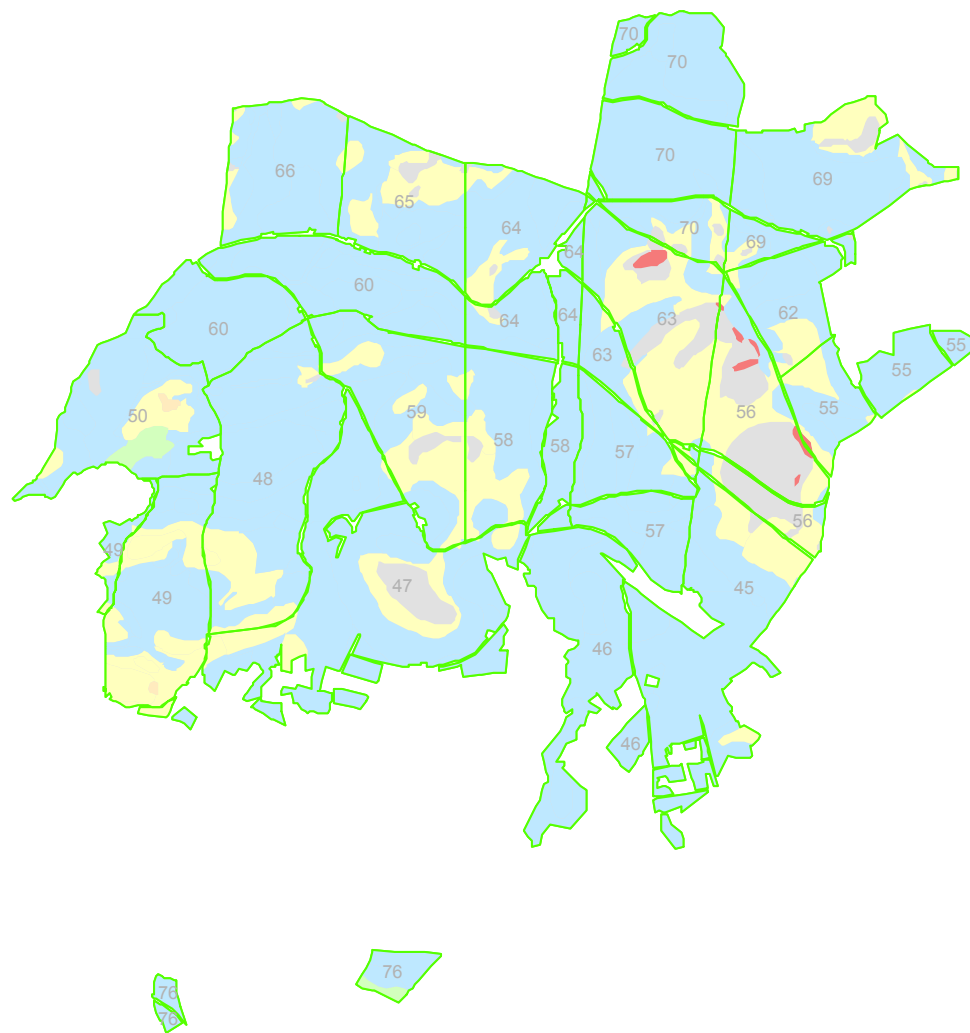
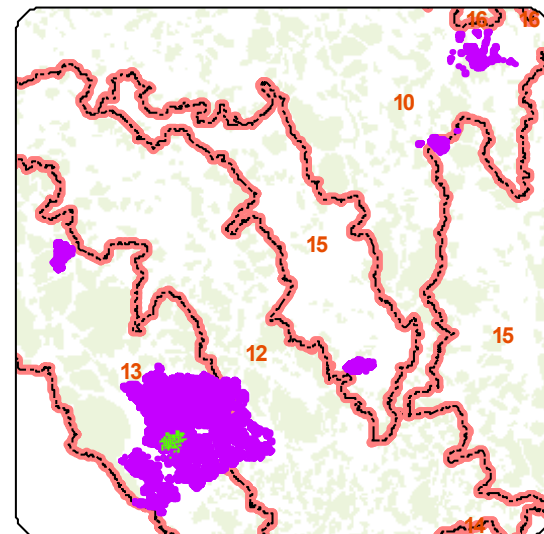
1:40 000

# Intenzita hospodaření v cílovém hospodářství SM v divizi Hor. Planá - 123 Hor. Planá - lesnický úsek 13\_3









## Poloha v divizi Horní Planá

-  divize Horní Planá
-  lesnický úsek 13\_3
-  hranice PLO



## Legenda

Cílové hospodaření SM  
intenzita hospodaření dle SLT




-  A
-  B
-  C
-  D
-  E
-  oddělení

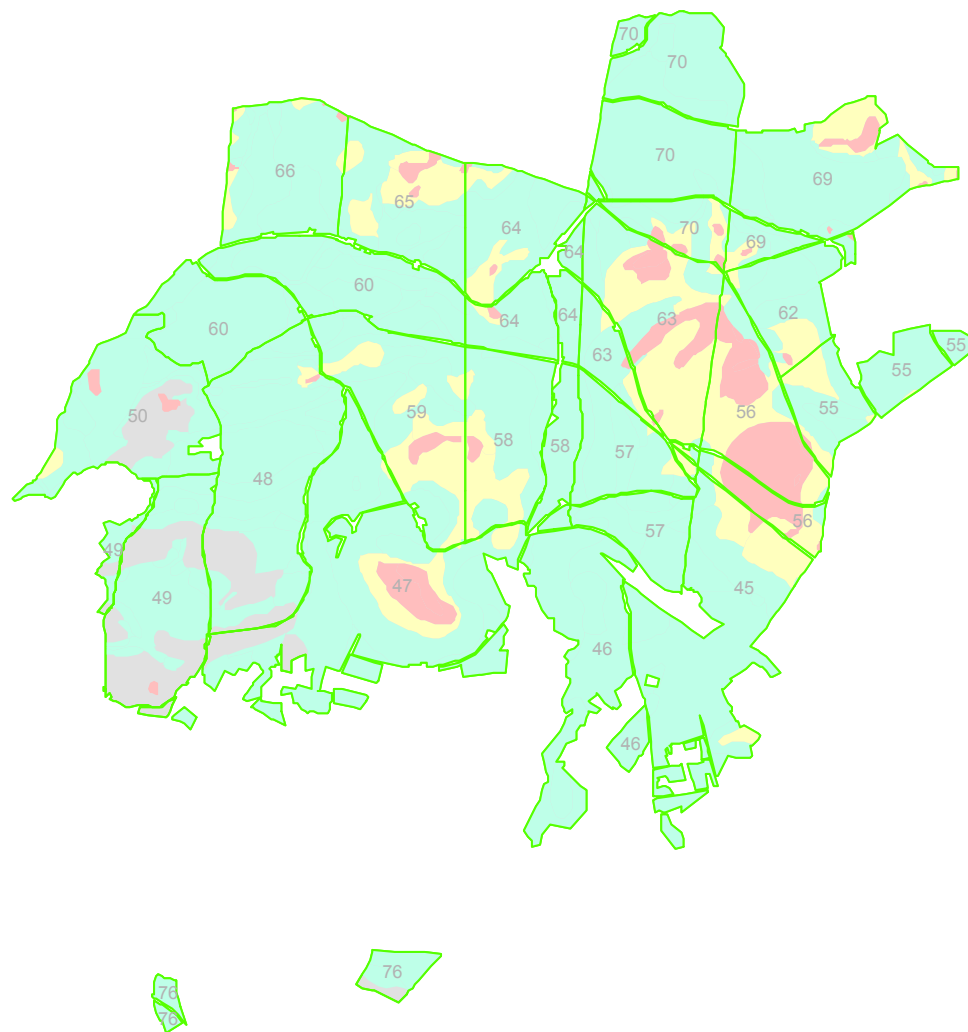
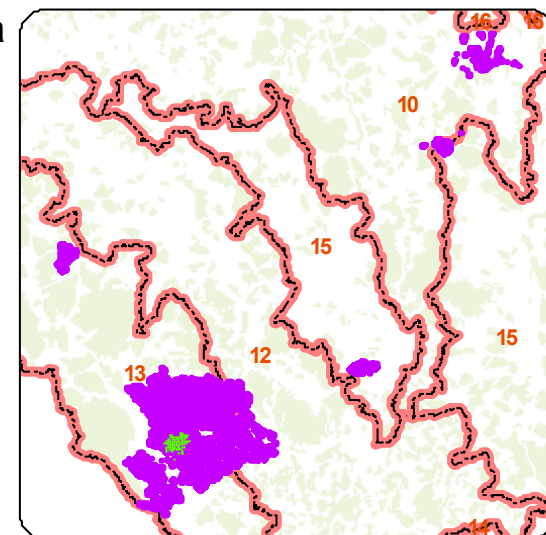
1:35 000

# Intenzita hospodaření v cílovém hospodářství BK v divizi Hor. Planá - 123 Hor. Planá - lesnický úsek 13\_3











## Poloha v divizi Horní Planá

-  divize Horní Planá
-  lesnický úsek 13\_3
-  hranice PLO



## Legenda

### Cílové hospodaření BK intenzita hospodaření dle SLT

-  A
-  A+B
-  B
-  C
-  D
-  D+E
-  E
-  oddělení

1:35 000

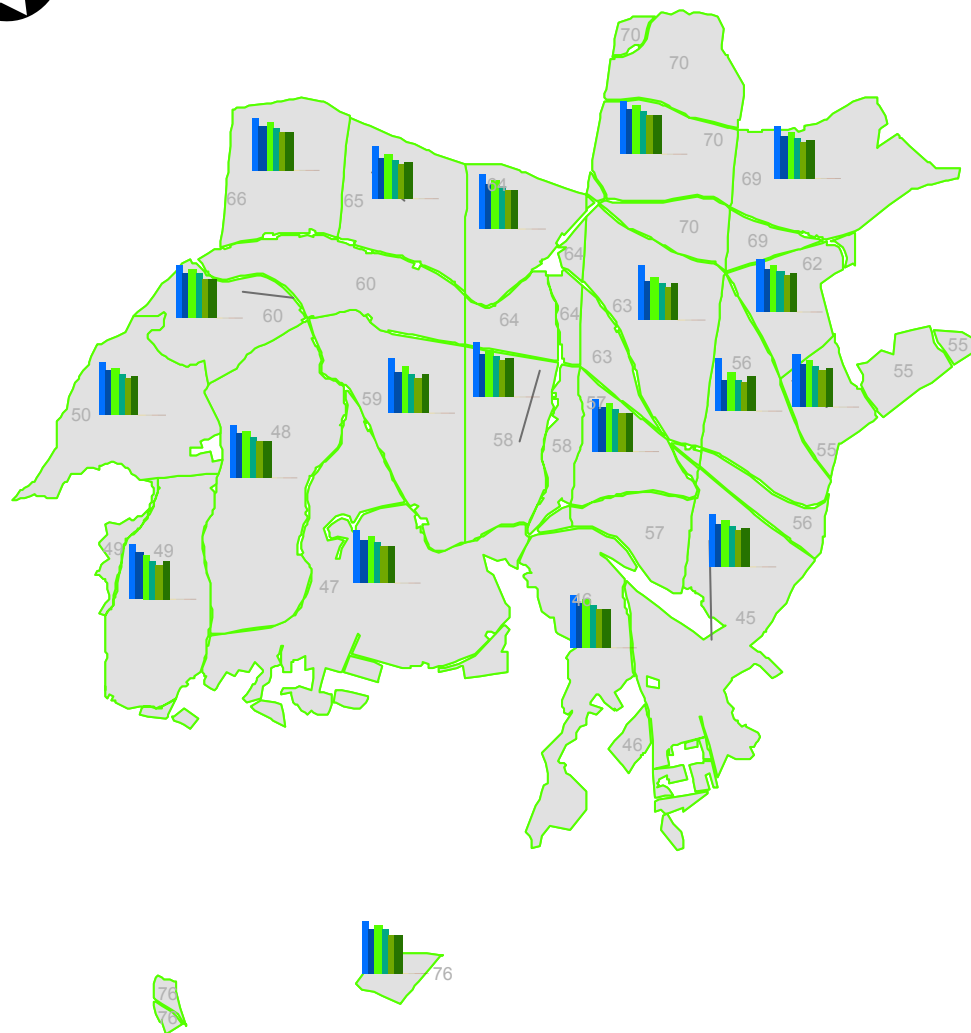
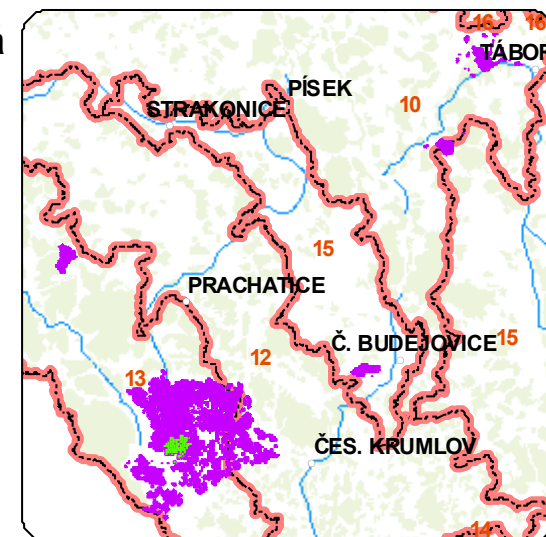


# Přímé náklady na pěstební činnost v tis. Kč/ha podle variant hospodaření v divizi Hor. Planá - LHC 123 Hor. Planá - lesnický úsek 13\_3



## Poloha v divizi Horní Planá

- lesnický úsek 13\_3
- divize Horní Planá
- hranice PLO



## Legenda grafů

### PN v odd v tis. Kč

- 100
- BK\_bez\_MZD
- BK\_s\_MZD
- SM\_bez\_MZD
- SM\_s\_MZD
- SM 2sdb\_bez\_MZD
- SM 2sdb\_s\_MZD
- BO\_bez\_MZD
- BO\_s\_MZD
- DB\_bez\_MZD
- DB\_s\_MZD
- oddělení

1:35 000

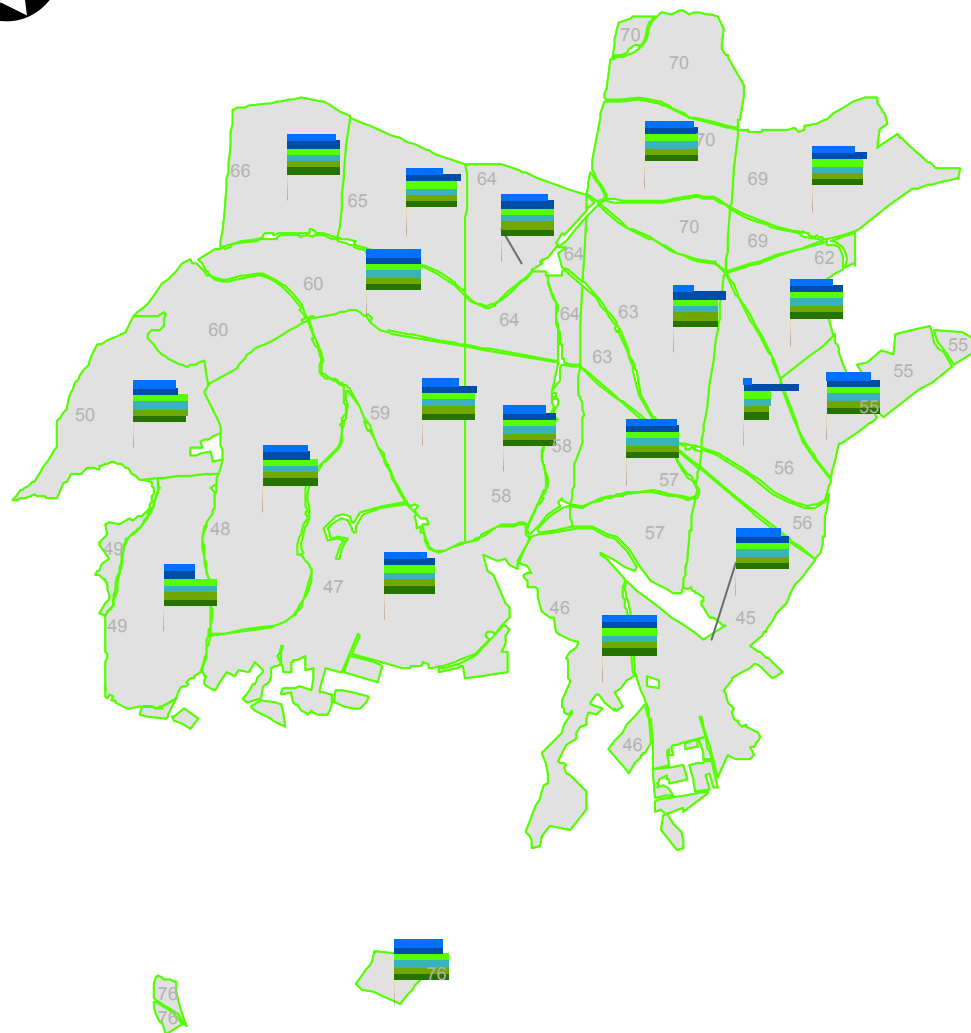
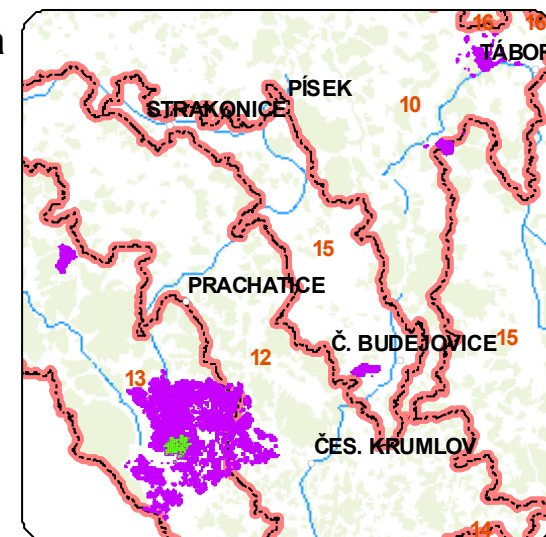
# Divize Hor. Planá - LHC 123 Hor. Planá - lesnický úsek 13\_3

## Podíl ploch v odděleních vhodných pro varianty cílového hospodaření



### Poloha v divizi Horní Planá

- lesnický úsek 13\_3
- divize Horní Planá
- hranice PLO



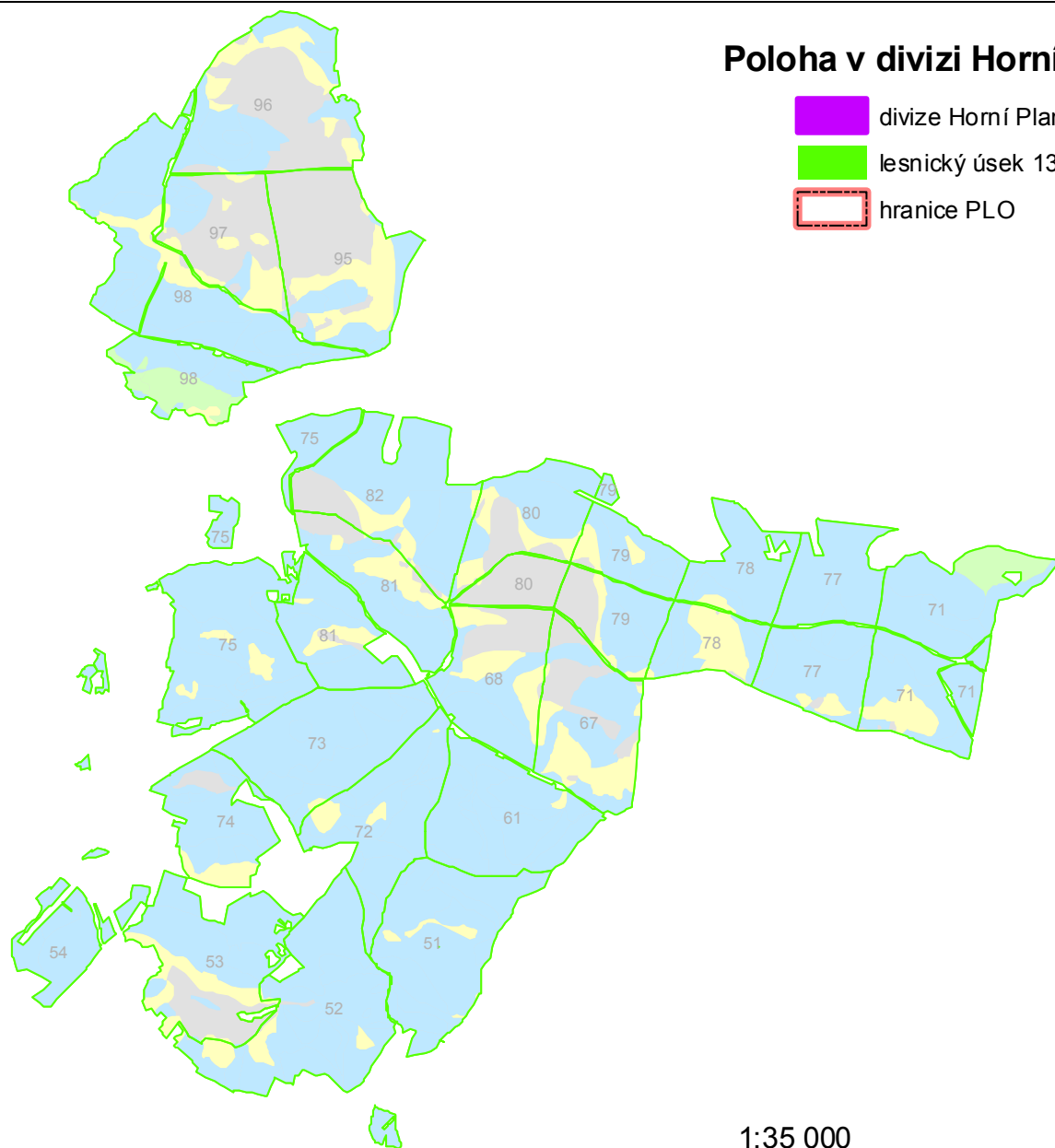
### Legenda grafů

#### podíl ploch v odděleních

- 0,5
- BK\_bez\_MZD
- BK\_s\_MZD
- SM\_bez\_MZD
- SM\_s\_MZD
- SM 2sdb\_bez\_MZD
- SM 2sdb\_s\_MZD
- BO\_bez\_MZD
- BO\_s\_MZD
- DB\_bez\_MZD
- DB\_s\_MZD
- oddělení

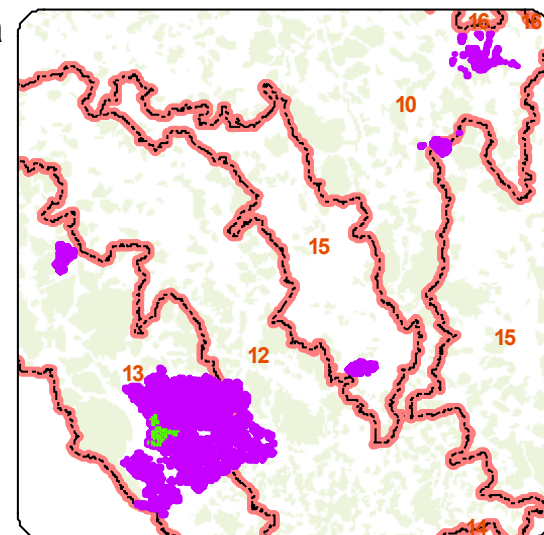
1:35 000

# Intenzita hospodaření v cílovém hospodářství SM v divizi Hor. Planá - 123 Hor. Planá - lesnický úsek 13\_4



## Poloha v divizi Horní Planá

- divize Horní Planá
- lesnický úsek 13\_4
- hranice PLO



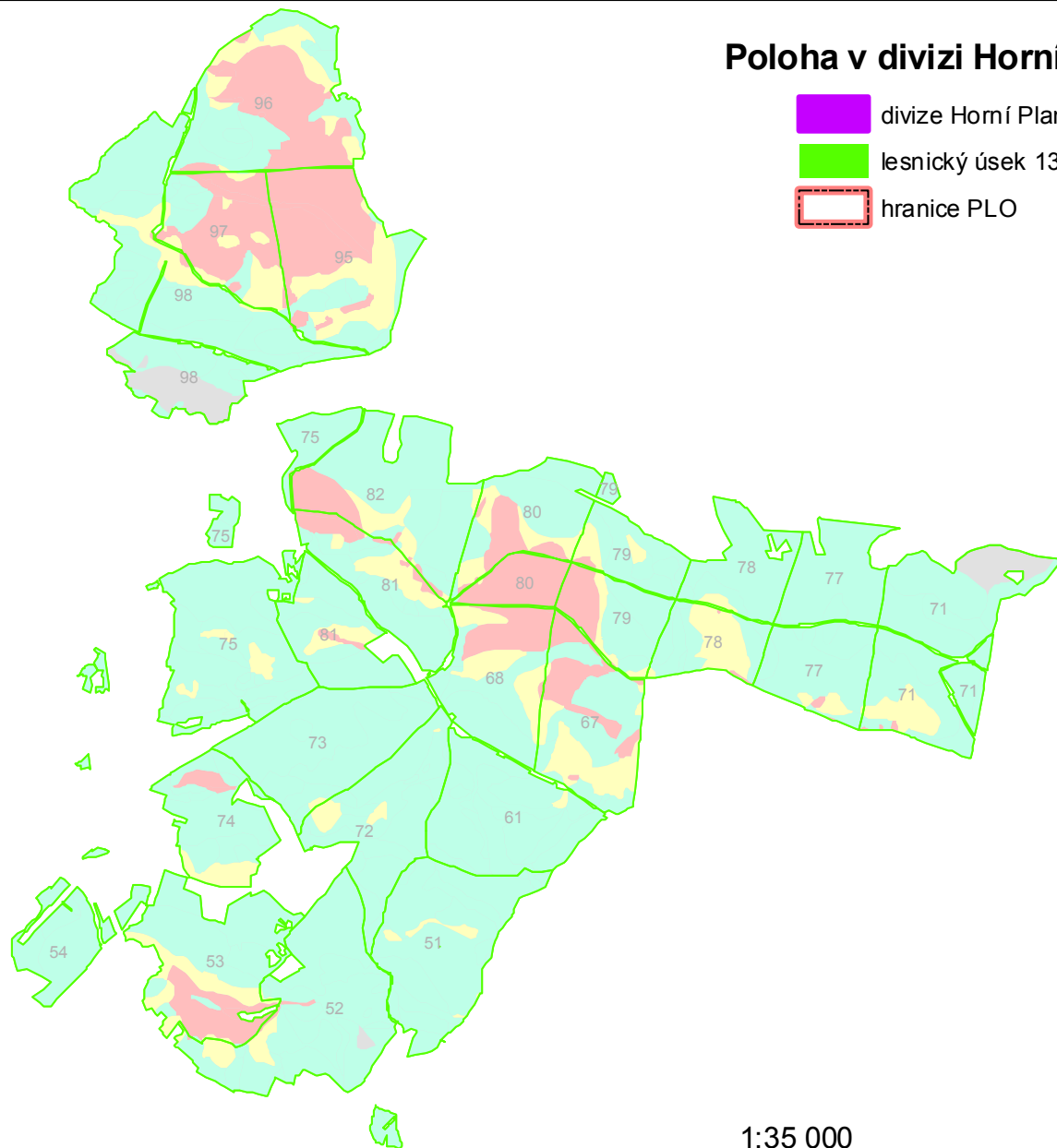
## Legenda

### Cílové hospodaření SM intenzita hospodaření dle SLT

- A
- B
- C
- D
- E
- oddělení

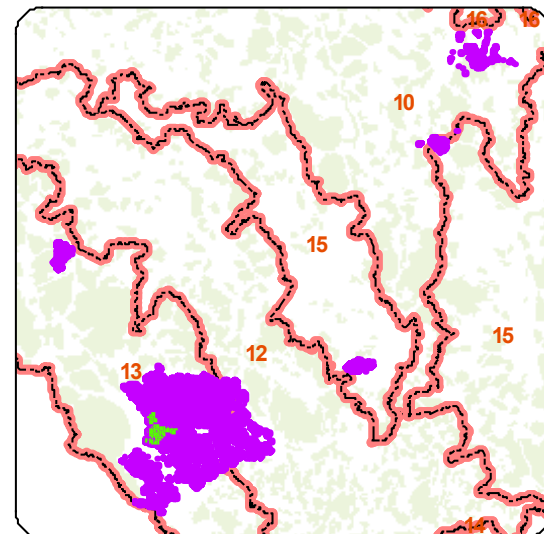
1:35 000

# Intenzita hospodaření v cílovém hospodářství BK v divizi Hor. Planá - 123 Hor. Planá - lesnický úsek 13\_4



## Poloha v divizi Horní Planá

- divize Horní Planá
- lesnický úsek 13\_4
- hranice PLO



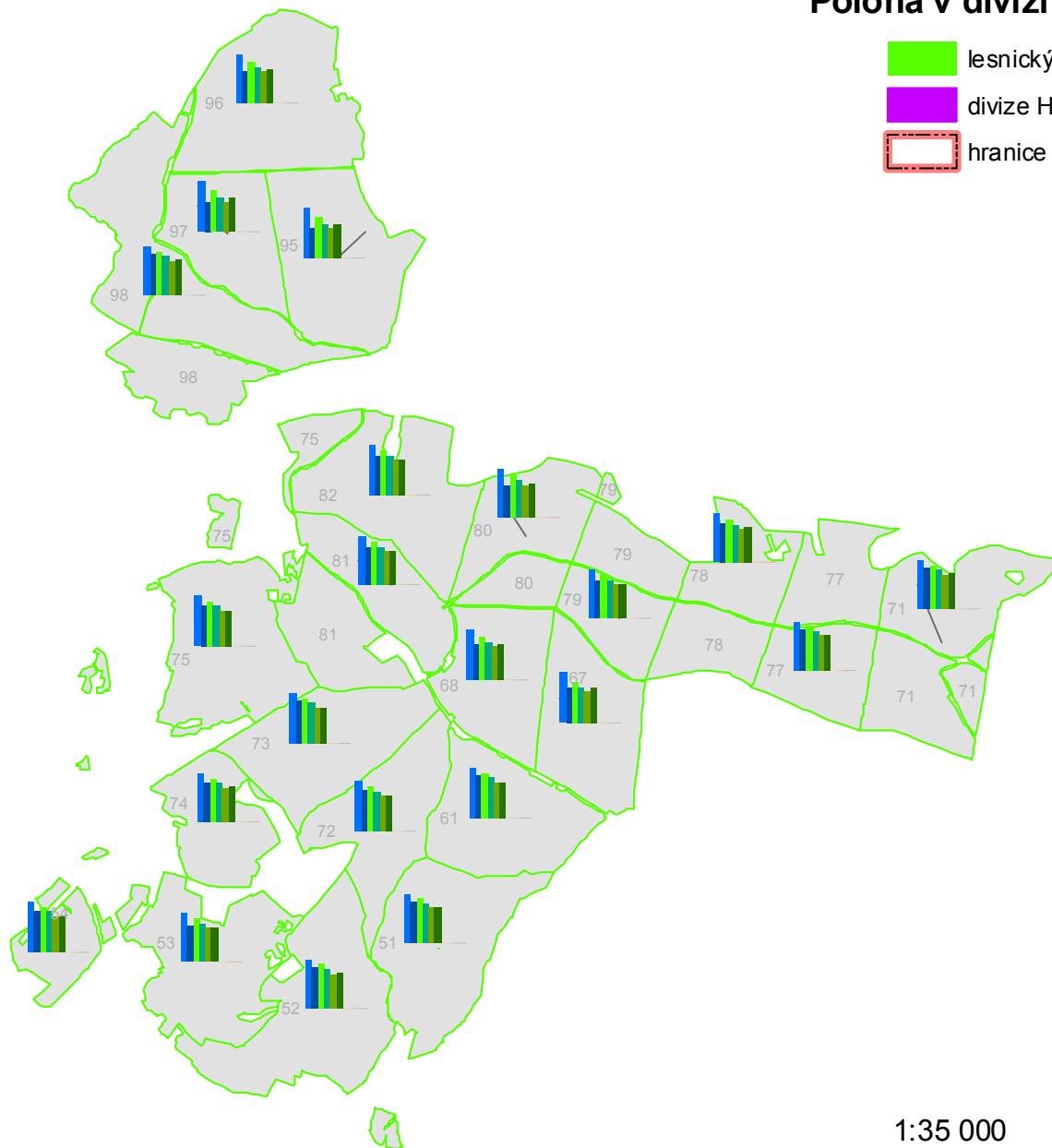
## Legenda

### Cílové hospodaření BK intenzita hospodaření dle SLT

- A
- A+B
- B
- C
- D
- D+E
- E
- oddělení

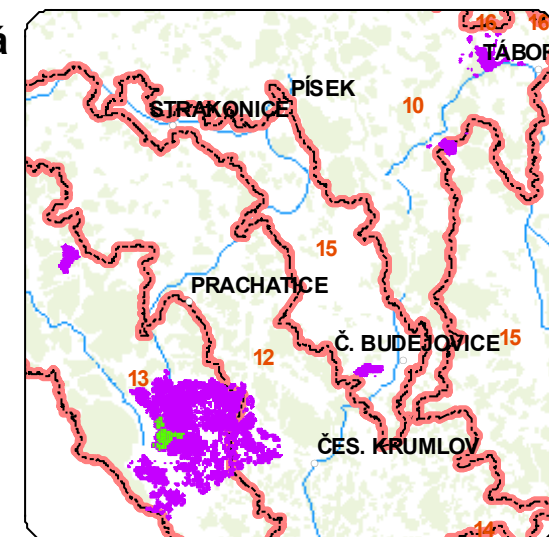
1:35 000

# Přímé náklady na pěstební činnost v tis. Kč/ha podle variant hospodaření v divizi Hor. Planá - LHC 123 Hor. Planá - lesnický úsek 13\_4



## Poloha v divizi Horní Planá

- lesnický úsek 13\_4
- divize Horní Planá
- hranice PLO



## Legenda grafů

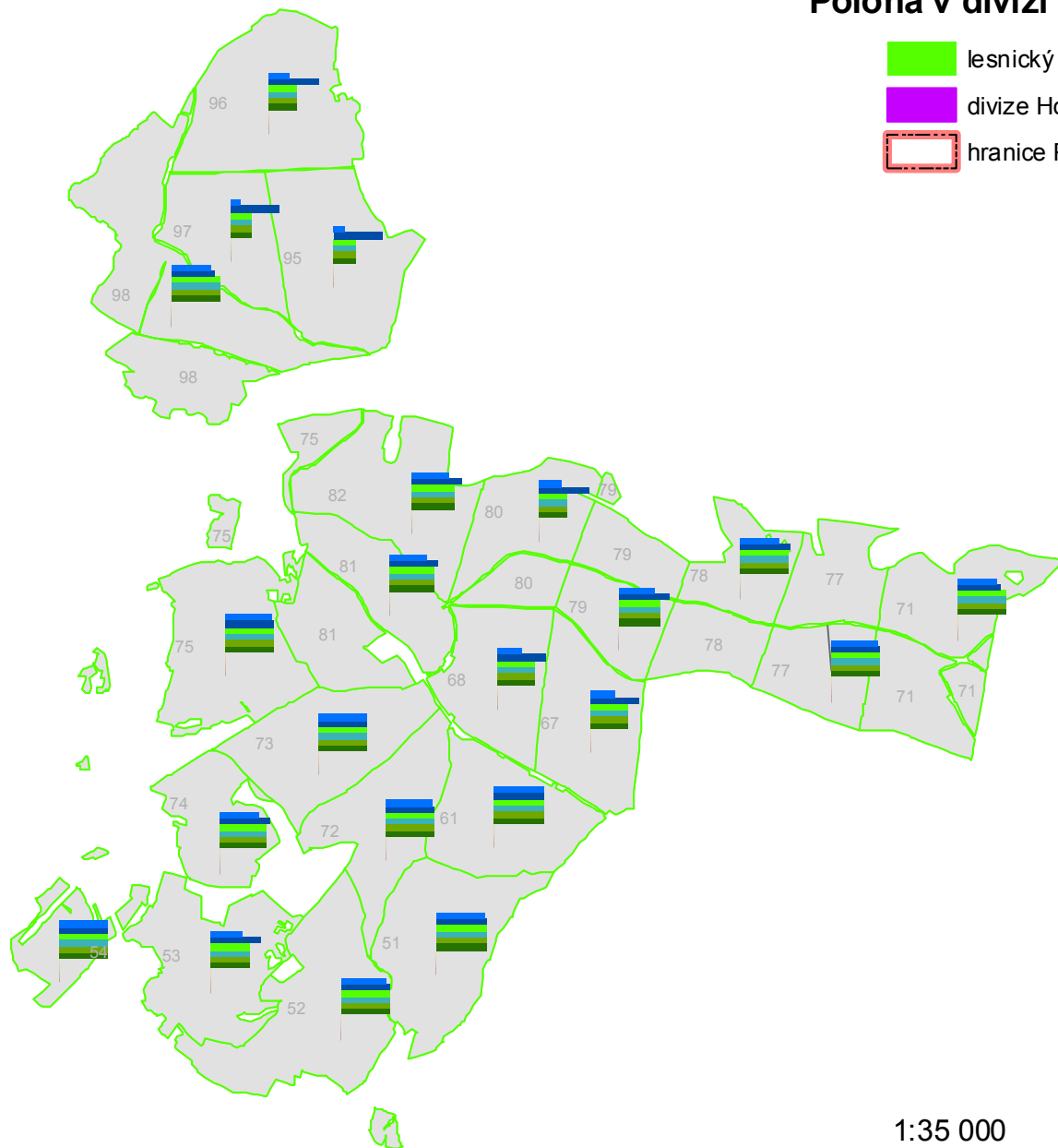
### PN v odd v tis. Kč

- 100
- BK\_bez\_MZD
- BK\_s\_MZD
- SM\_bez\_MZD
- SM\_s\_MZD
- SM\_2sdb\_bez\_MZD
- SM\_2sdb\_s\_MZD
- BO\_bez\_MZD
- BO\_s\_MZD
- DB\_bez\_MZD
- DB\_s\_MZD
- oddělení

1:35 000

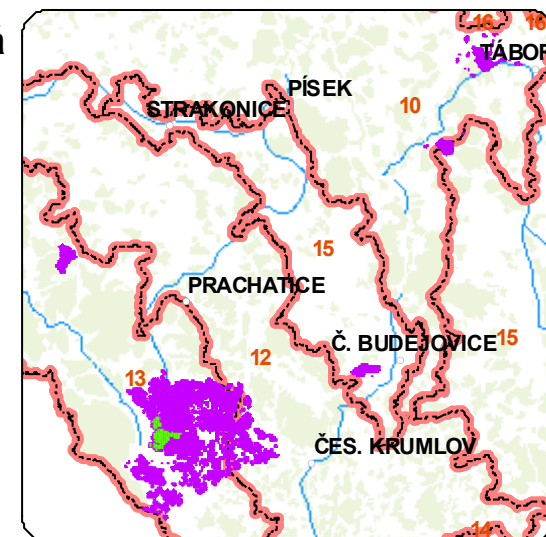
# Divize Hor. Planá - LHC 123 Hor. Planá - lesnický úsek 13\_4

## Podíl ploch v odděleních vhodných pro varianty cílového hospodaření



### Poloha v divizi Horní Planá

- lesnický úsek 13\_4
- divize Horní Planá
- hranice PLO



### Legenda grafů

#### podíl ploch v odděleních




- 0,5
- BK\_bez\_MZD
- BK\_s\_MZD
- SM\_bez\_MZD
- SM\_s\_MZD
- SM 2sdb\_bez\_MZD
- SM 2sdb\_s\_MZD
- BO\_bez\_MZD
- BO\_s\_MZD
- DB\_bez\_MZD
- DB\_s\_MZD
- oddělení

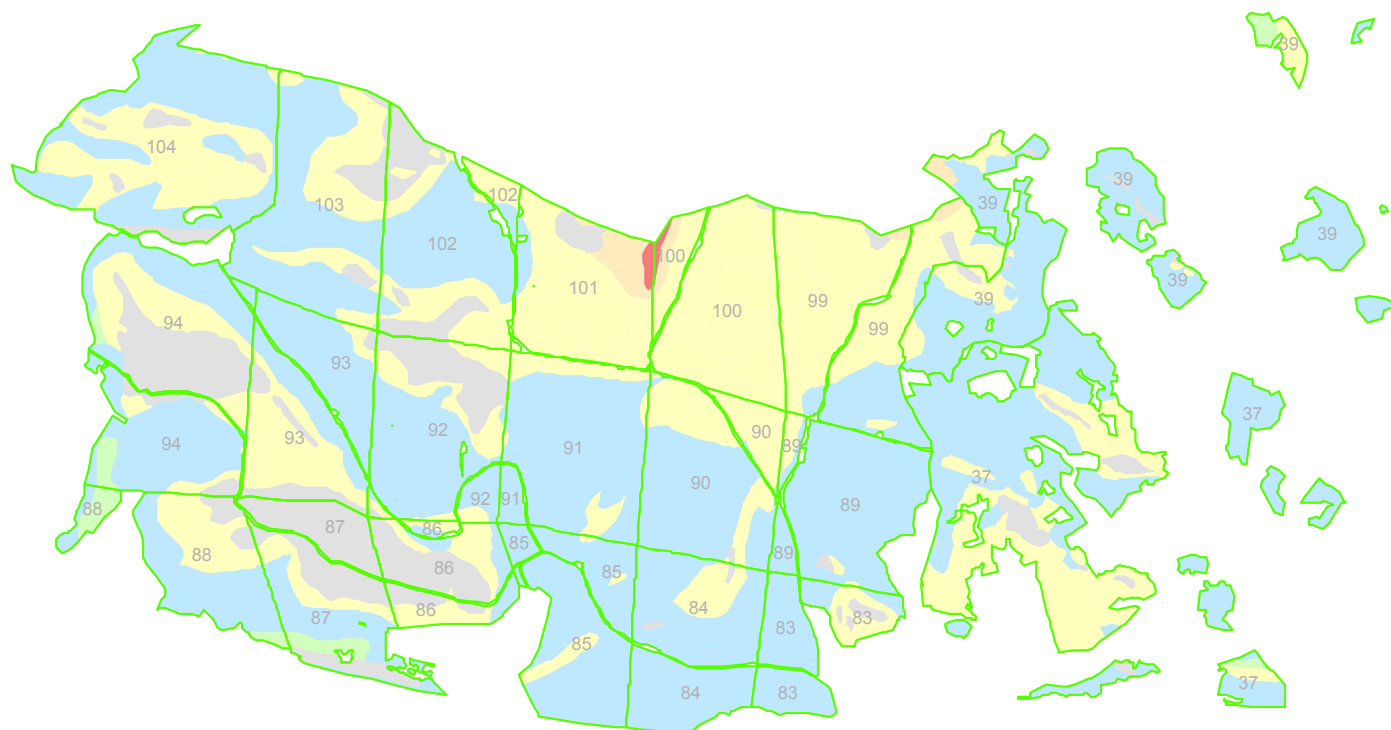
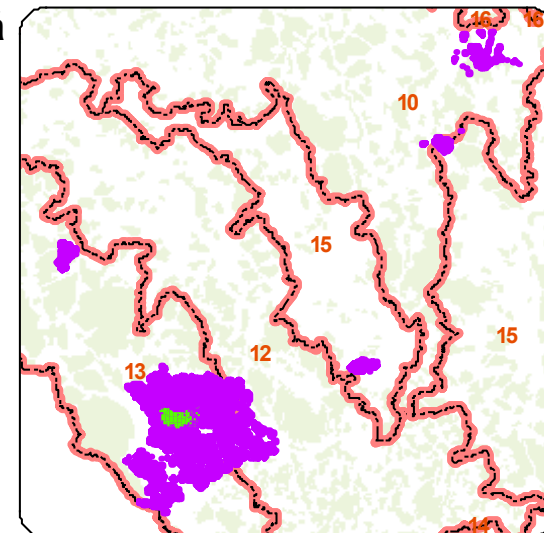
1:35 000

# Intenzita hospodaření v cílovém hospodářství SM v divizi Hor. Planá - 123 Hor. Planá - lesnický úsek 13\_5









## Poloha v divizi Horní Planá

-  divize Horní Planá
-  lesnický úsek 13\_5
-  hranice PLO



## Legenda

### Cílové hospodaření SM intenzita hospodaření dle SLT




-  A
-  B
-  C
-  D
-  E
-  oddělení

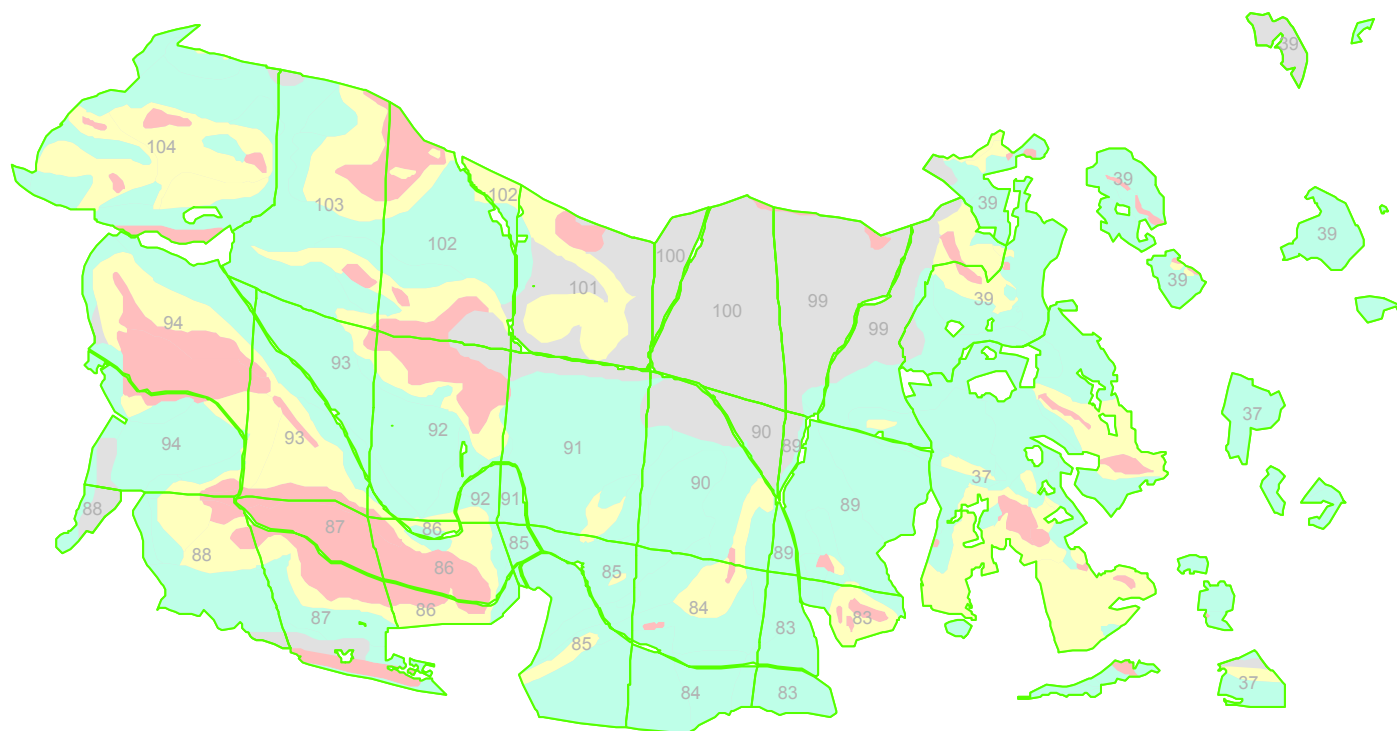
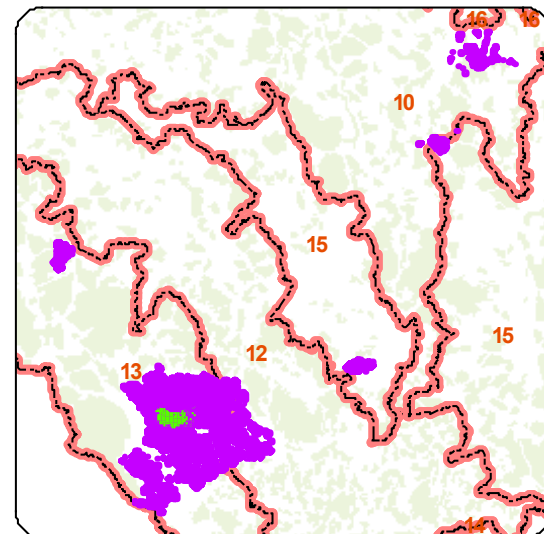
1:35 000

# Intenzita hospodaření v cílovém hospodářství BK v divizi Hor. Planá - 123 Hor. Planá - lesnický úsek 13\_5











## Poloha v divizi Horní Planá

-  divize Horní Planá
-  lesnický úsek 13\_5
-  hranice PLO



## Legenda

### Cílové hospodaření BK intenzita hospodaření dle SLT

-  A
-  A+B
-  B
-  C
-  D
-  D+E
-  E
-  oddělení

1:35 000

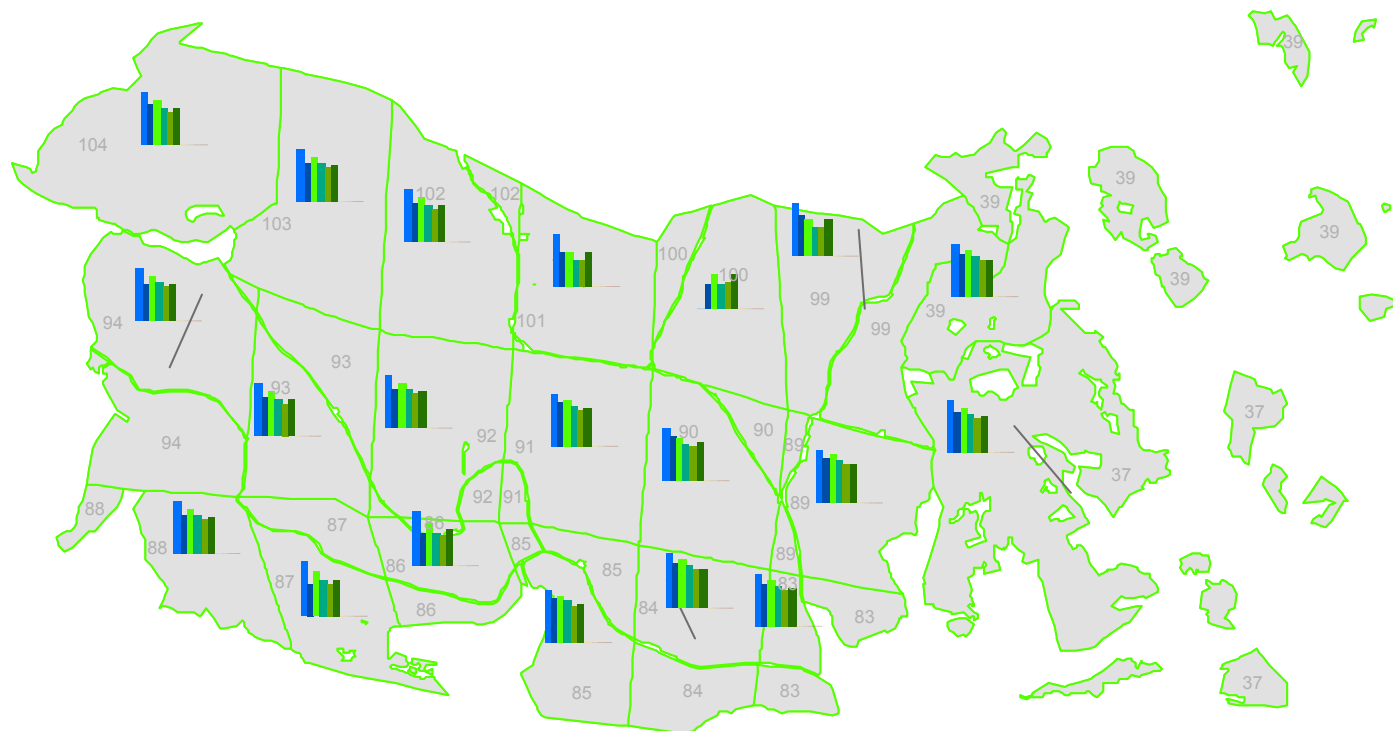
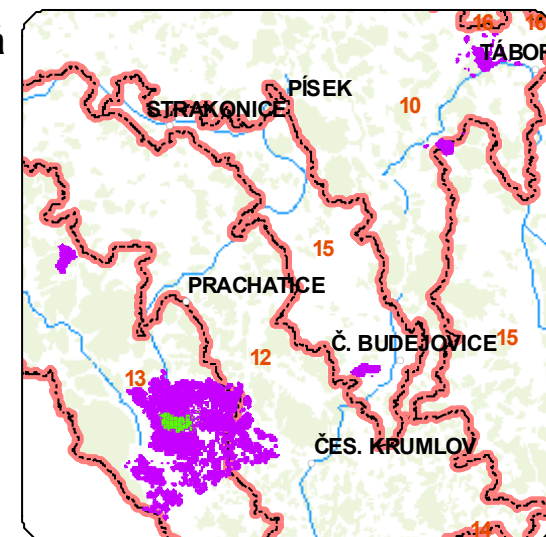


# Přímé náklady na pěstební činnost v tis. Kč/ha podle variant hospodaření v divizi Hor. Planá - LHC 123 Hor. Planá - lesnický úsek 13\_5



## Poloha v divizi Horní Planá

- lesnický úsek 13\_5
- divize Horní Planá
- hranice PLO



## Legenda grafů

### PN v odd v tis. Kč

- 100
- BK\_bez\_MZD
- BK\_s\_MZD
- SM\_bez\_MZD
- SM\_s\_MZD
- SM 2sdb\_bez\_MZD
- SM 2sdb\_s\_MZD
- BO\_bez\_MZD
- BO\_s\_MZD
- DB\_bez\_MZD
- DB\_s\_MZD
- oddělení

1:35 000

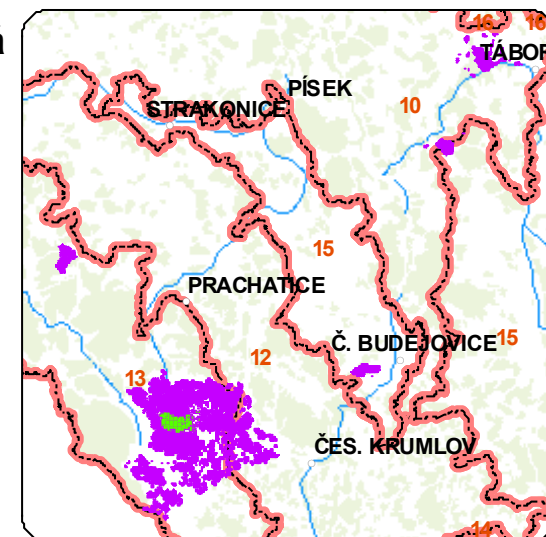
# Divize Hor. Planá - LHC 123 Hor. Planá - lesnický úsek 13\_5

## Podíl ploch v odděleních vhodných pro varianty cílového hospodaření



### Poloha v divizi Horní Planá

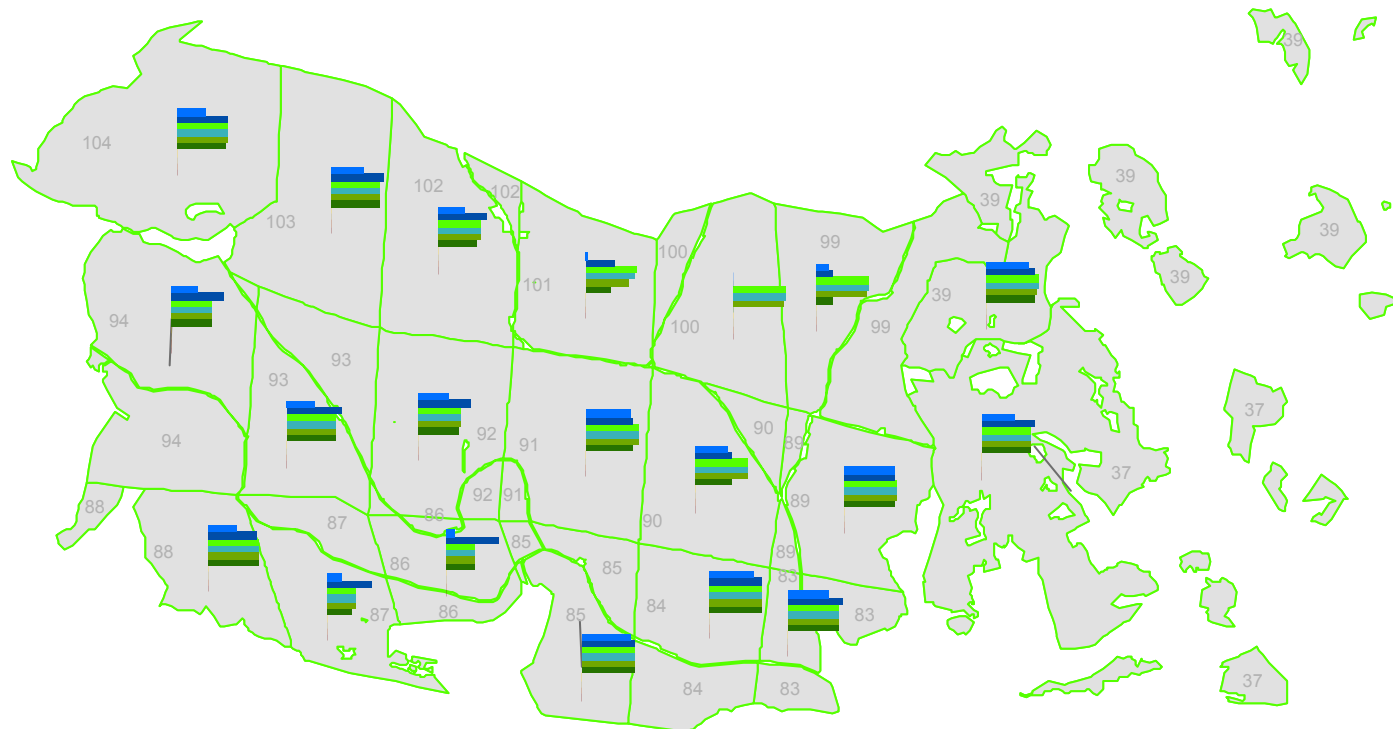
- lesnický úsek 13\_5
- divize Horní Planá
- hranice PLO



### Legenda grafů

#### podíl ploch v odděleních

- 0,5
- BK\_bez\_MZD
- BK\_s\_MZD
- SM\_bez\_MZD
- SM\_s\_MZD
- SM 2sdb\_bez\_MZD
- SM 2sdb\_s\_MZD
- BO\_bez\_MZD
- BO\_s\_MZD
- DB\_bez\_MZD
- DB\_s\_MZD
- oddělení






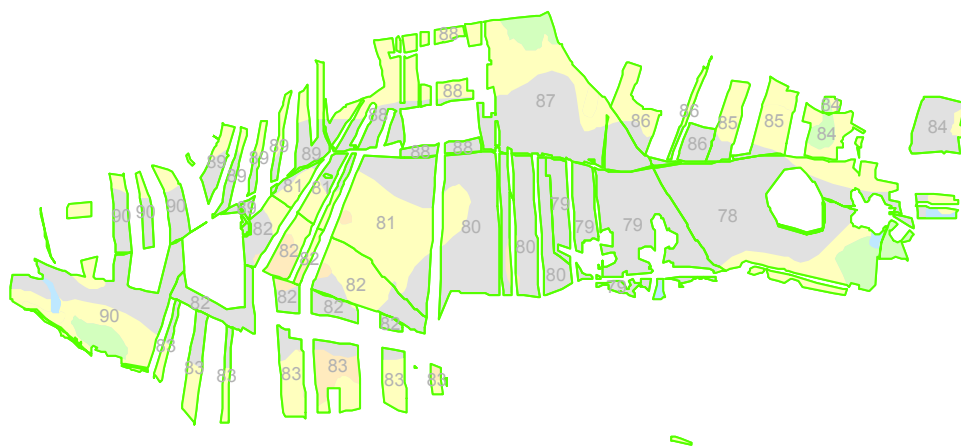
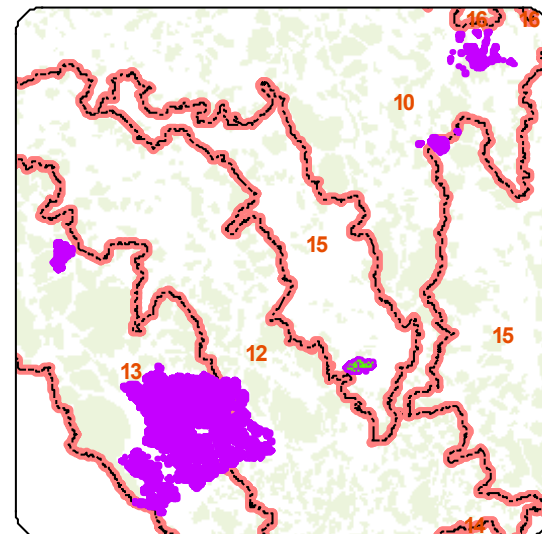
1:35 000

# Intenzita hospodaření v cílovém hospodářství SM v divizi Horní Planá - LHC 124 Homole - lesnický úsek 11\_7









## Poloha v divizi Horní Planá

-  divize Horní Planá
-  lesnický úsek 11\_7
-  hranice PLO



## Legenda

### Cílové hospodaření SM intenzita hospodaření dle SLT




-  A
-  B
-  C
-  D
-  E
-  oddělení

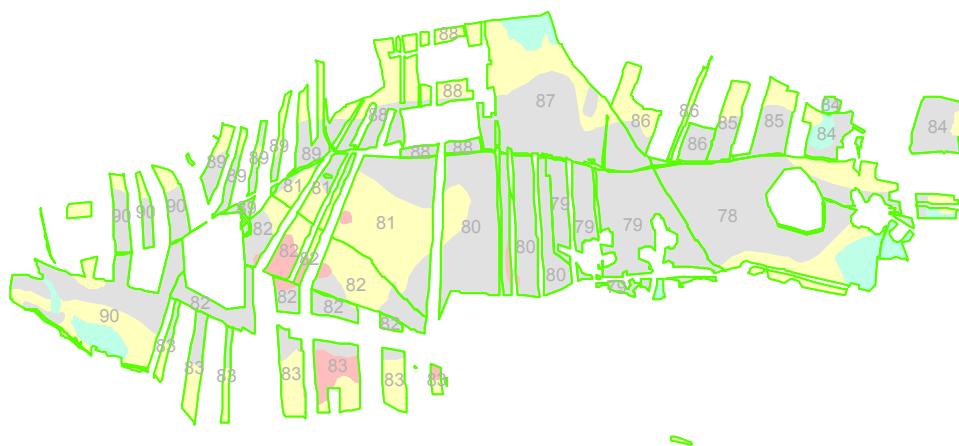
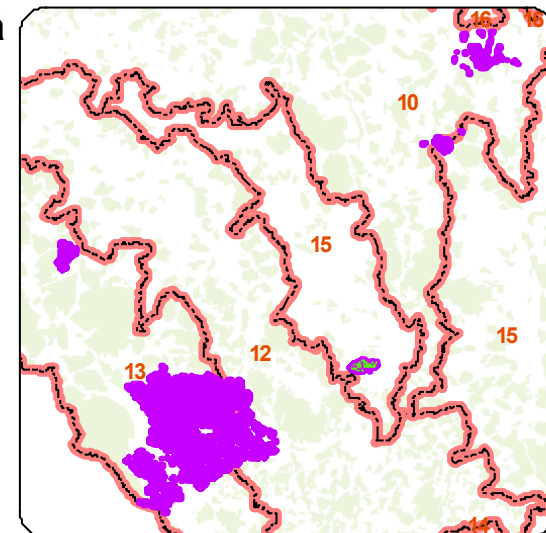
1:35 000

# Intenzita hospodaření v cílovém hospodářství BK v divizi Horní Planá - LHC 124 Homole - lesnický úsek 11\_7











## Poloha v divizi Horní Planá

-  divize Horní Planá
-  lesnický úsek 11\_7
-  hranice PLO



## Legenda

### Cílové hospodaření BK intenzita hospodaření dle SLT




-  A
-  A+B
-  B
-  C
-  D
-  D+E
-  E
-  oddělení

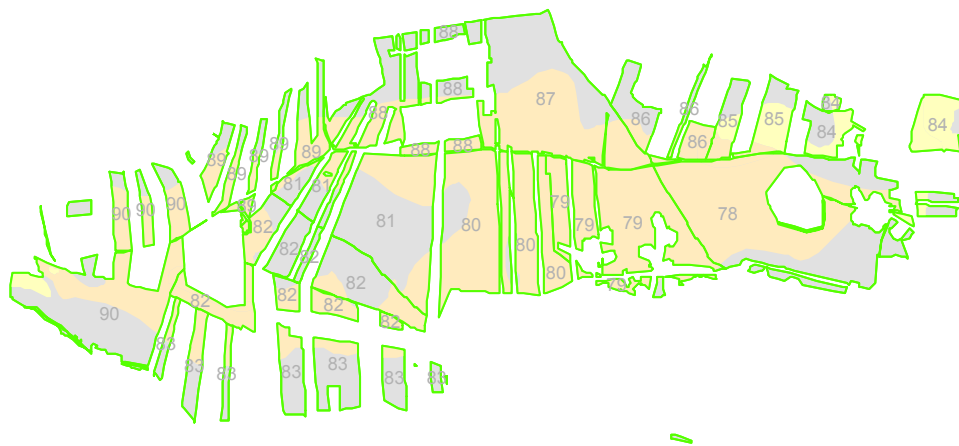
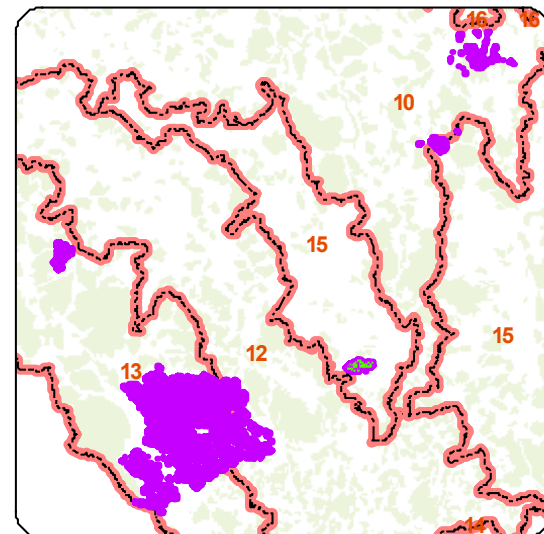
1:35 000

# Intenzita hospodaření v cílovém hospodářství BO v divizi Horní Planá - LHC 124 Homole - lesnický úsek 11\_7











## Poloha v divizi Horní Planá

-  divize Horní Planá
-  lesnický úsek 11\_7
-  hranice PLO



## Legenda

Cílové hospodaření BO  
intenzita hospodaření dle SLT

-  A
-  A+B
-  B
-  C
-  D
-  D+E
-  E
-  oddělení

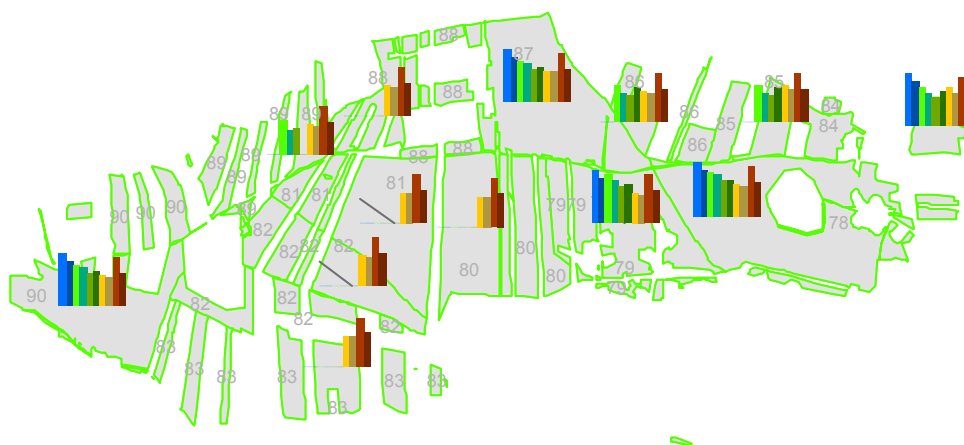
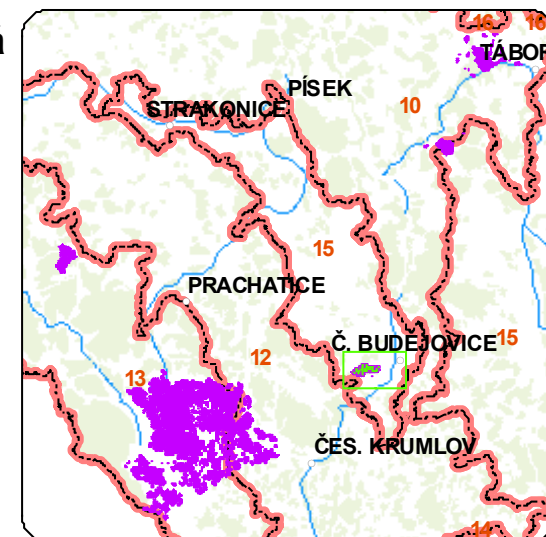
1:35 000

# Přímé náklady na pěstební činnost v tis. Kč/ha podle variant hospodaření v divizi Horní Planá - LHC 124 Homole - lesnický úsek 11\_7



## Poloha v divizi Horní Planá

- lesnický úsek 11\_7
- divize Horní Planá
- hranice PLO



## Legenda grafů

PN v odd v tis. Kč

- 100
- BK\_bez\_MZD
- BK\_s\_MZD
- SM\_bez\_MZD
- SM\_s\_MZD
- SM 2sdb\_bez\_MZD
- SM 2sdb\_s\_MZD
- BO\_bez\_MZD
- BO\_s\_MZD
- DB\_bez\_MZD
- DB\_s\_MZD
- oddělení

1:35 000

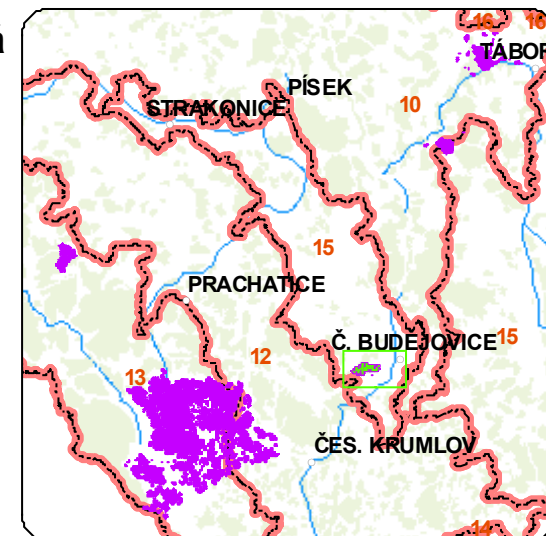
# Divize Horní Planá - LHC 124 Homole - lesnický úsek 11\_7

## Podíl ploch v odděleních vhodných pro varianty cílového hospodaření



### Poloha v divizi Horní Planá

- lesnický úsek 11\_7
- divize Horní Planá
- hranice PLO



### Legenda grafů




#### podíl ploch v odděleních

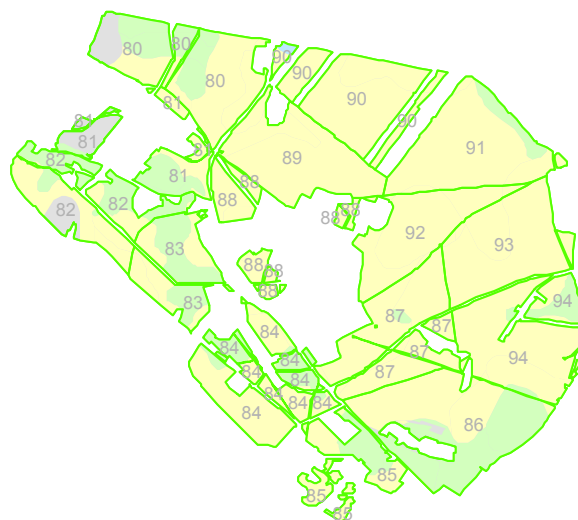
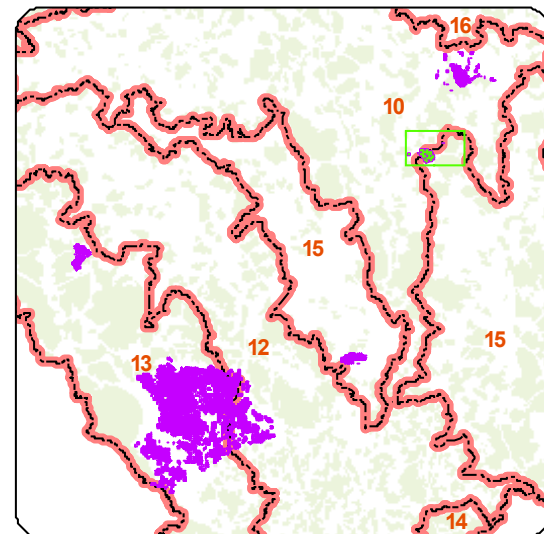
- 0,5
- BK\_bez\_MZD
- BK\_s\_MZD
- SM\_bez\_MZD
- SM\_s\_MZD
- SM 2sdb\_bez\_MZD
- SM 2sdb\_s\_MZD
- BO\_bez\_MZD
- BO\_s\_MZD
- DB\_bez\_MZD
- DB\_s\_MZD
- oddělení

1:35 000

# Intenzita hospodaření v cílovém hospodářství SM v divizi Horní Planá - LHC 126 Dražice - lesnický úsek 18\_4







## Poloha v divizi Horní Planá

-  divize Horní Planá
-  lesnický úsek 18\_4
-  hranice PLO



## Legenda

### Cílové hospodaření SM intenzita hospodaření dle SLT




-  A
-  B
-  C
-  D
-  E
-  oddělení

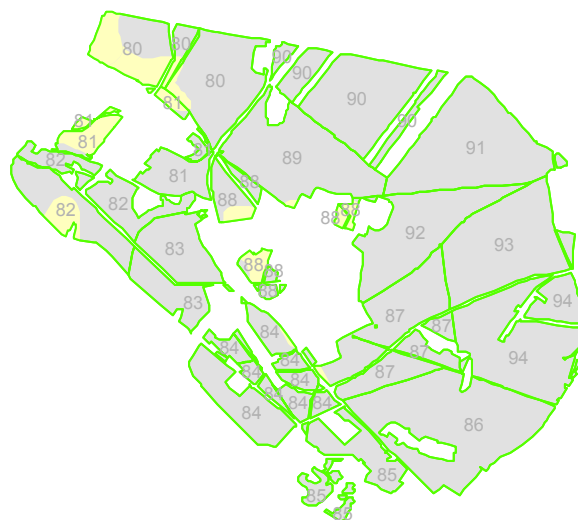
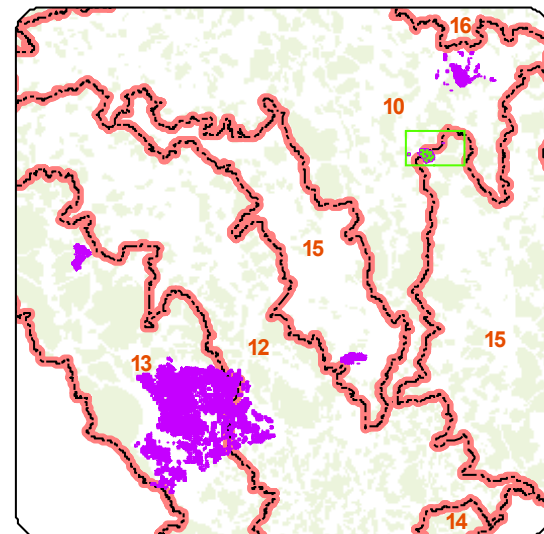
1:35 000



# Intenzita hospodaření v cílovém hospodářství BO v divizi Horní Planá - LHC 126 Dražice - lesnický úsek 18\_4









## Poloha v divizi Horní Planá

-  divize Horní Planá
-  lesnický úsek 18\_4
-  hranice PLO



## Legenda

### Cílové hospodaření BO intenzita hospodaření dle SLT




-  A
-  A+B
-  B
-  C
-  D
-  D+E
-  E
-  oddělení

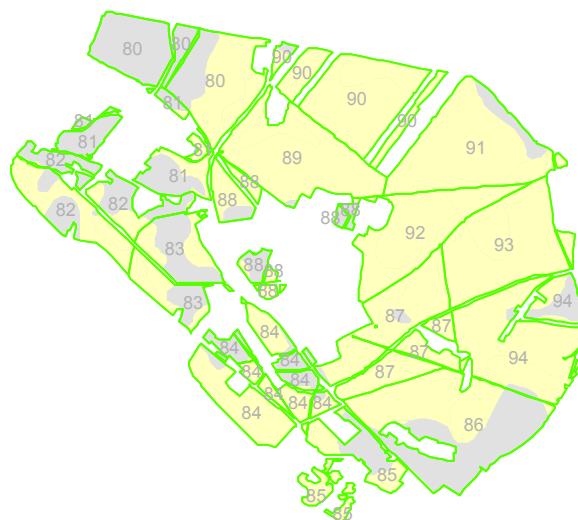
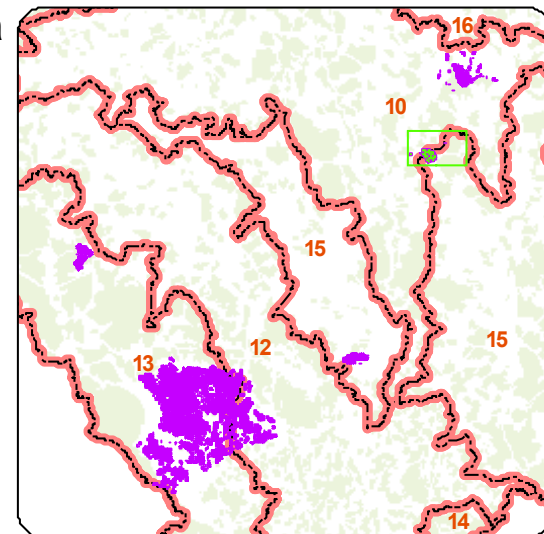
1:35 000



# Intenzita hospodaření v cílovém hospodářství DB v divizi Horní Planá - LHC 126 Dražice - lesnický úsek 18\_4








## Poloha v divizi Horní Planá

-  divize Horní Planá
-  lesnický úsek 18\_4
-  hranice PLO



## Legenda

### Cílové hospodaření DB intenzita hospodaření dle SLT

-  A
-  A+B
-  B
-  C
-  D
-  E
-  oddělení

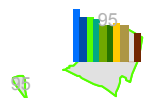
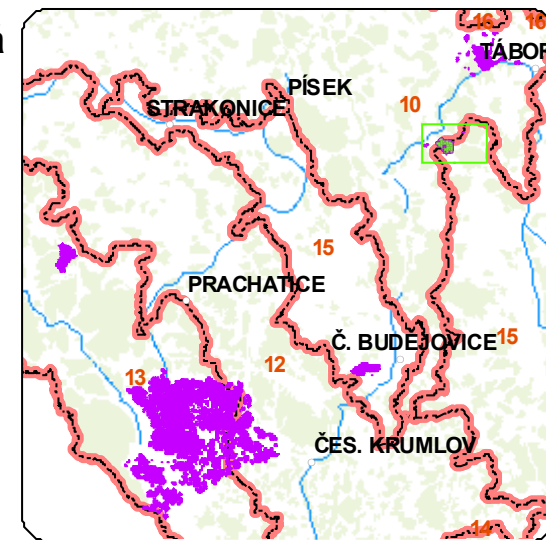
1:35 000



# Přímé náklady na pěstební činnost v tis. Kč/ha podle variant hospodaření v divizi Horní Planá - LHC 126 Dražice - lesnický úsek 18\_4

## Poloha v divizi Horní Planá

- lesnický úsek 18\_4
- divize Horní Planá
- hranice PLO



## Legenda grafů

PN v odd v tis. Kč

- 100
- BK\_bez\_MZD
- BK\_s\_MZD
- SM\_bez\_MZD
- SM\_s\_MZD
- SM 2sdb\_bez\_MZD
- SM 2sdb\_s\_MZD
- BO\_bez\_MZD
- BO\_s\_MZD
- DB\_bez\_MZD
- DB\_s\_MZD
- oddělení



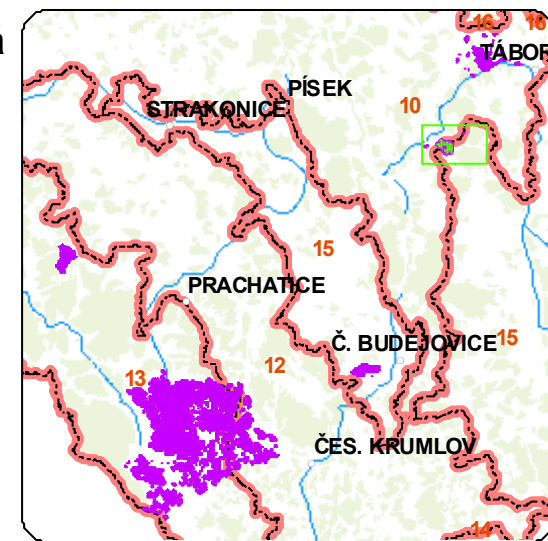
1:35 000

# Divize Horní Planá - LHC 126 Dražice - lesnický úsek 18\_4

## Podíl ploch v odděleních vhodných pro varianty cílového hospodaření

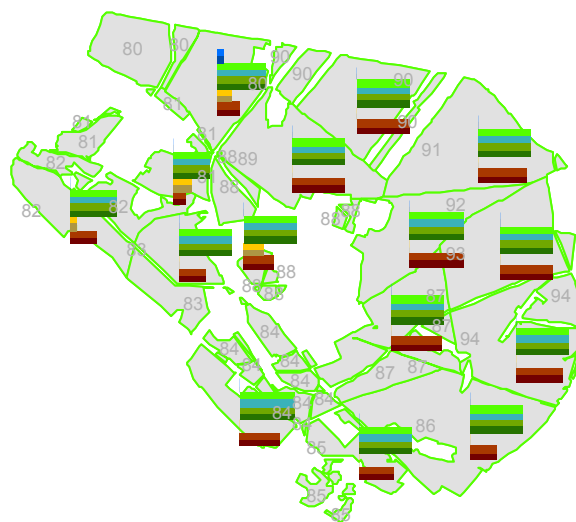
### Poloha v divizi Horní Planá

- lesnický úsek 18\_4
- divize Horní Planá
- hranice PLO



### Legenda grafů podíl ploch v odděleních

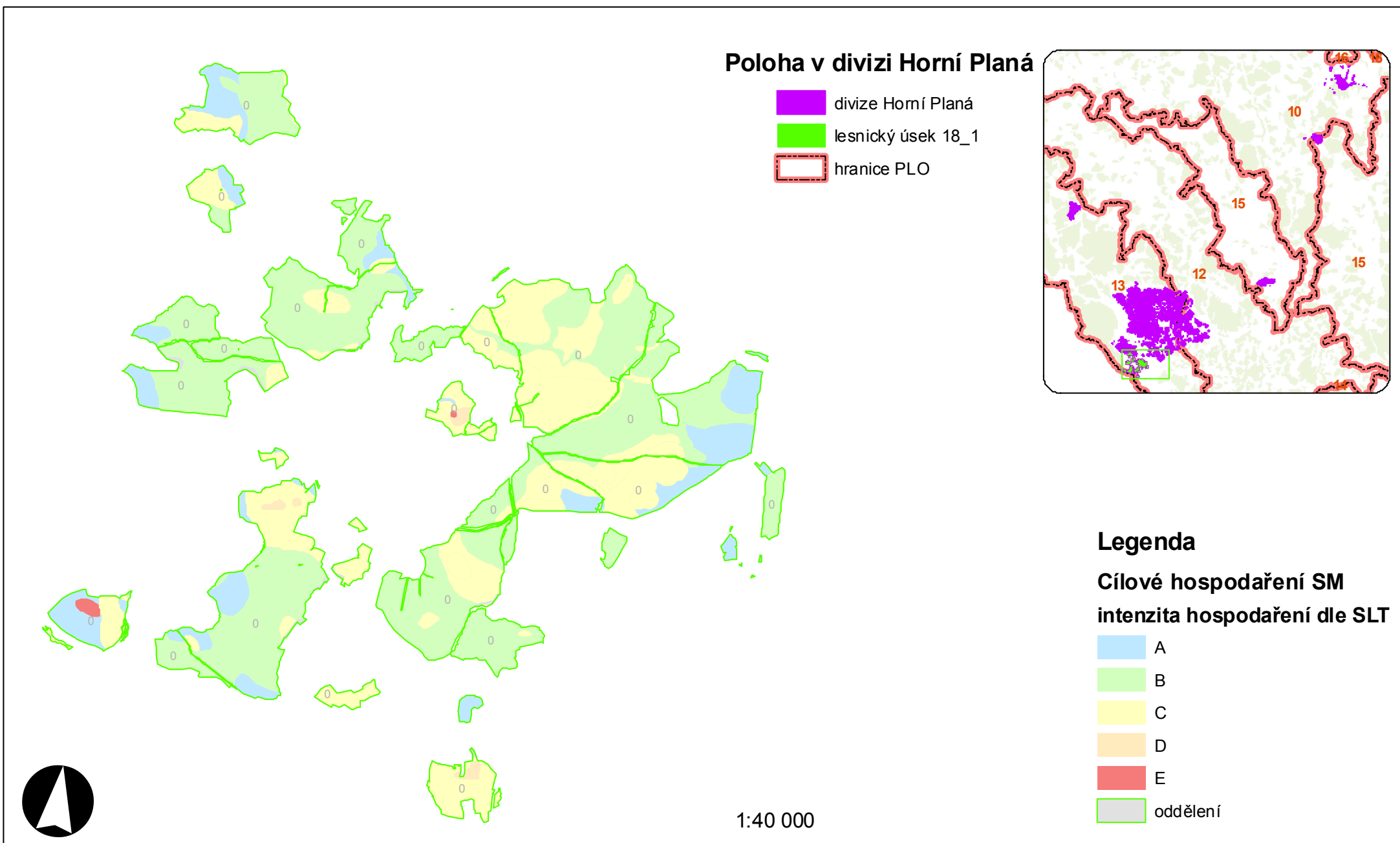
- 0,5
- BK\_bez\_MZD
- BK\_s\_MZD
- SM\_bez\_MZD
- SM\_s\_MZD
- SM 2sdb\_bez\_MZD
- SM 2sdb\_s\_MZD
- BO\_bez\_MZD
- BO\_s\_MZD
- DB\_bez\_MZD
- DB\_s\_MZD
- oddělení



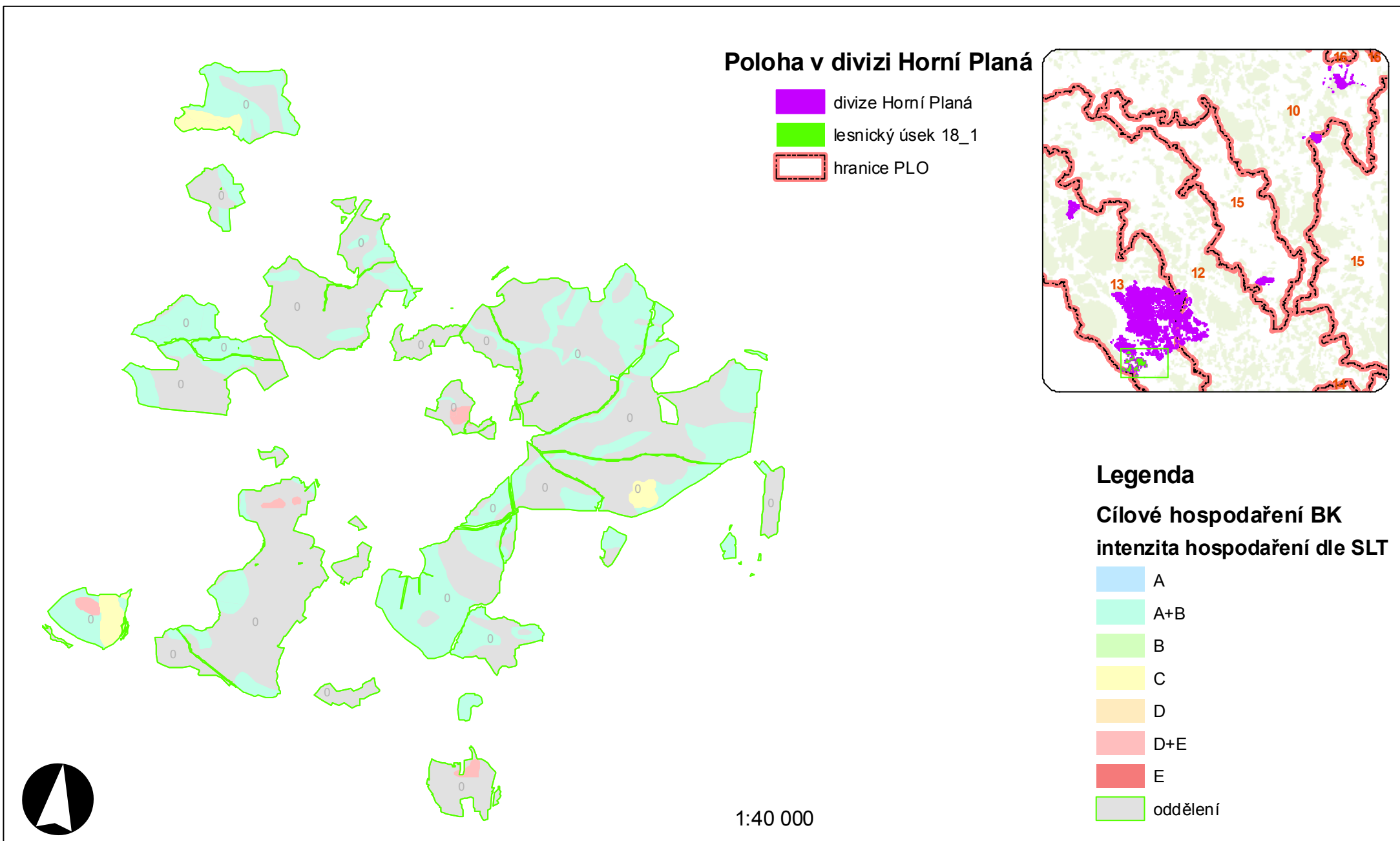
1:35 000



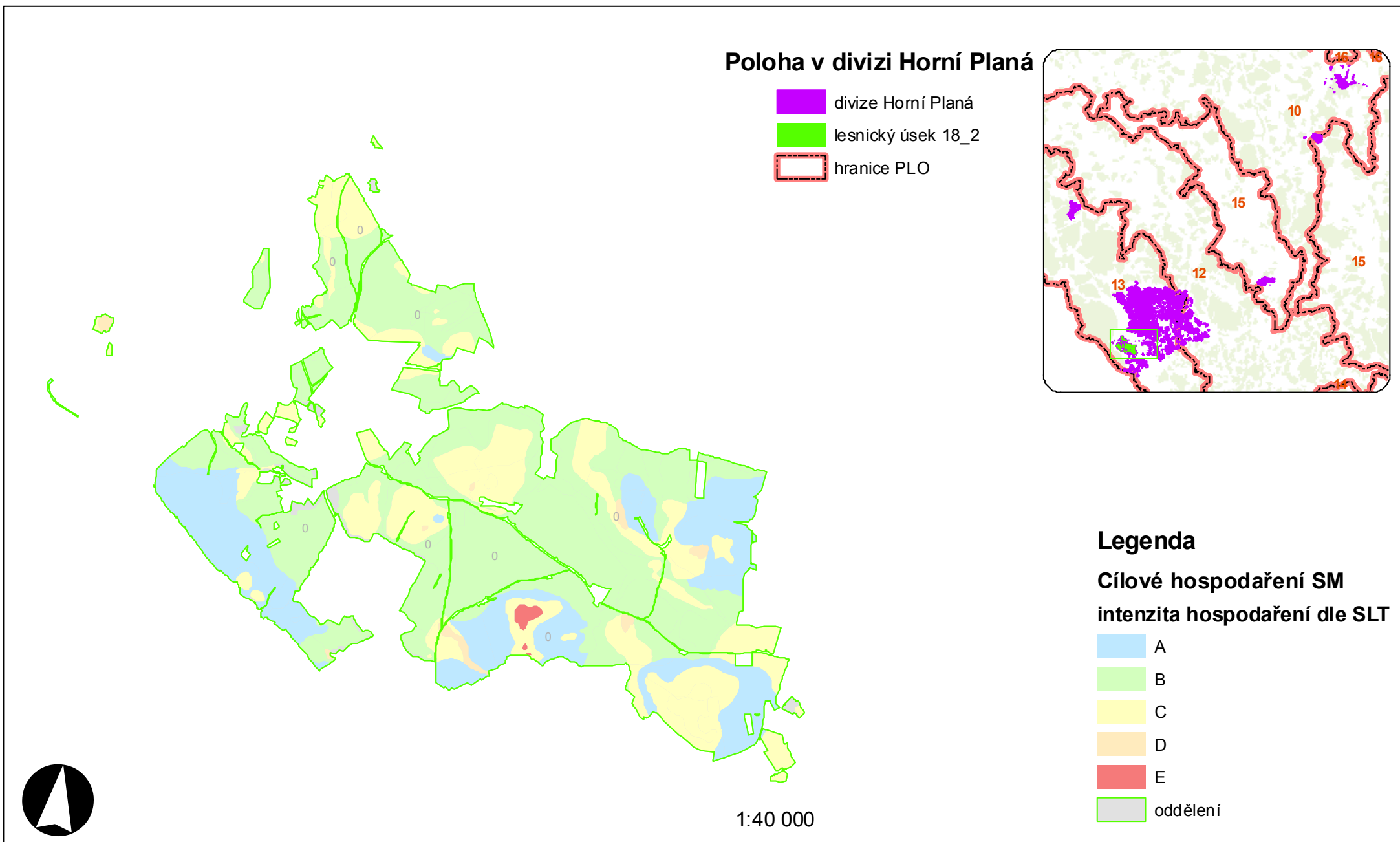
# Intenzita hospodaření v cílovém hospodářství SM v divizi Horní Planá - LHC 127 Bližší Lhota - lesnický úsek 18\_1



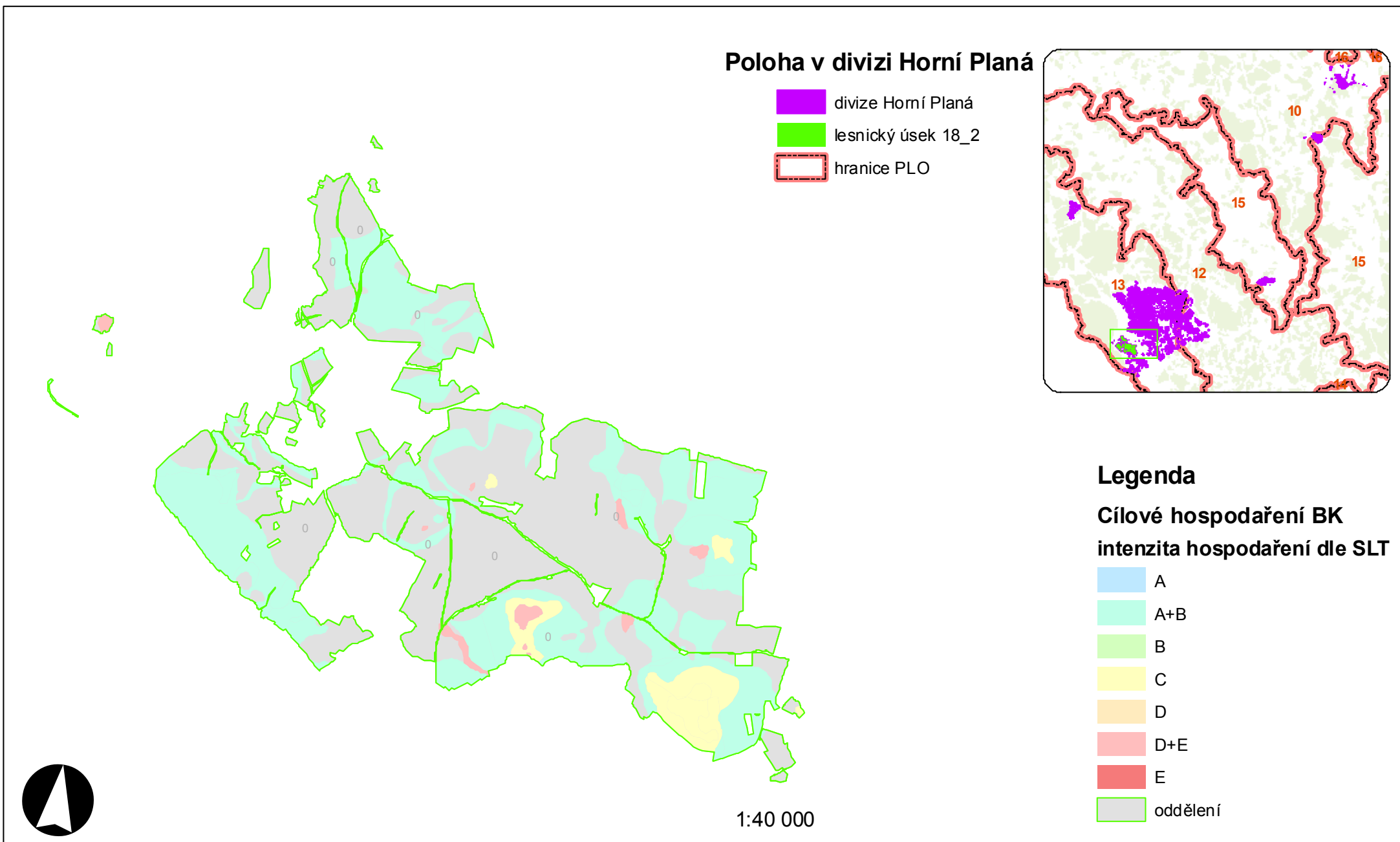
# Intenzita hospodaření v cílovém hospodářství BK v divizi Horní Planá - LHC 127 Bližší Lhota - lesnický úsek 18\_1



# Intenzita hospodaření v cílovém hospodářství SM v divizi Horní Planá - LHC 127 Bližší Lhota - lesnický úsek 18\_2



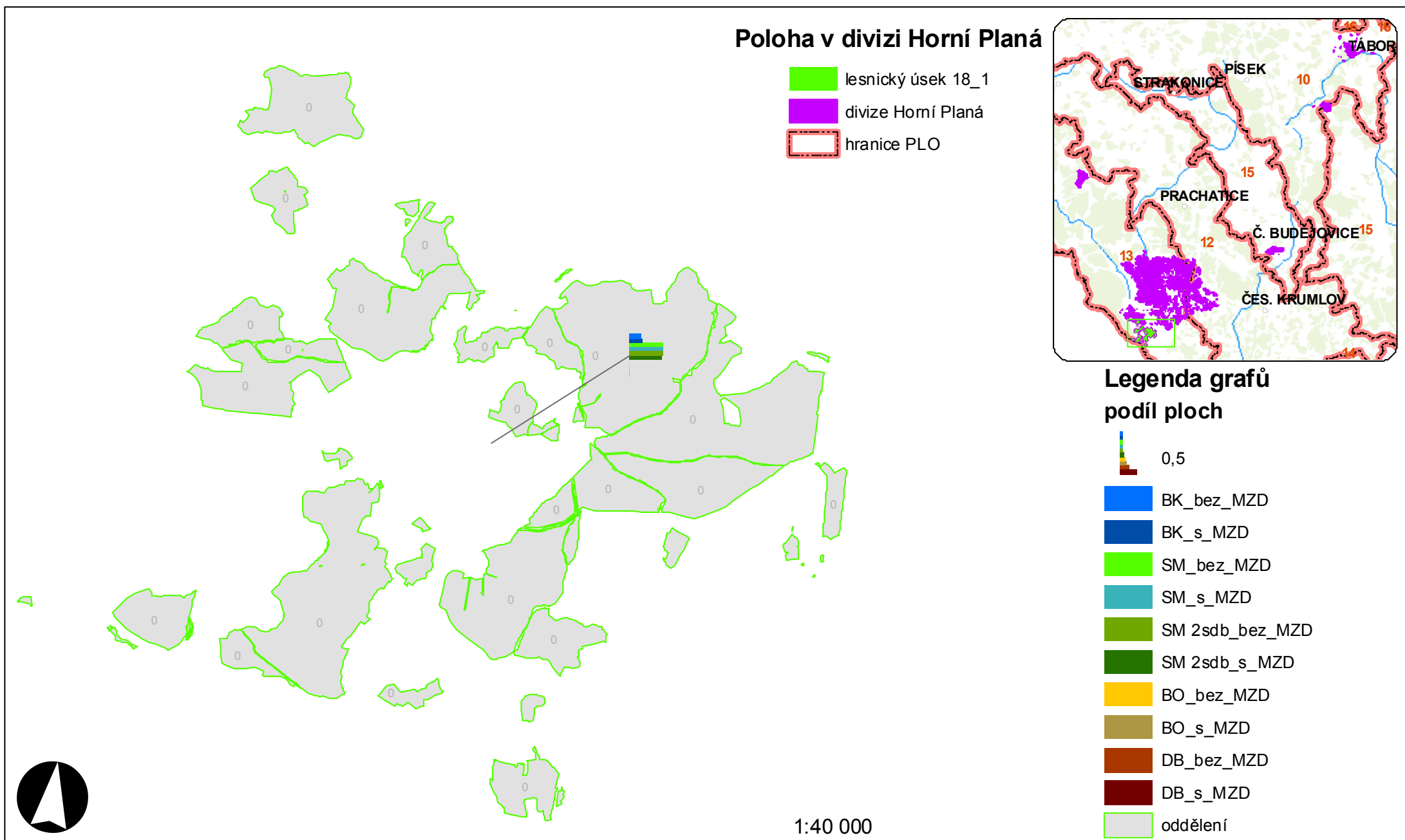
# Intenzita hospodaření v cílovém hospodářství BK v divizi Horní Planá - LHC 127 Bližší Lhota - lesnický úsek 18\_2





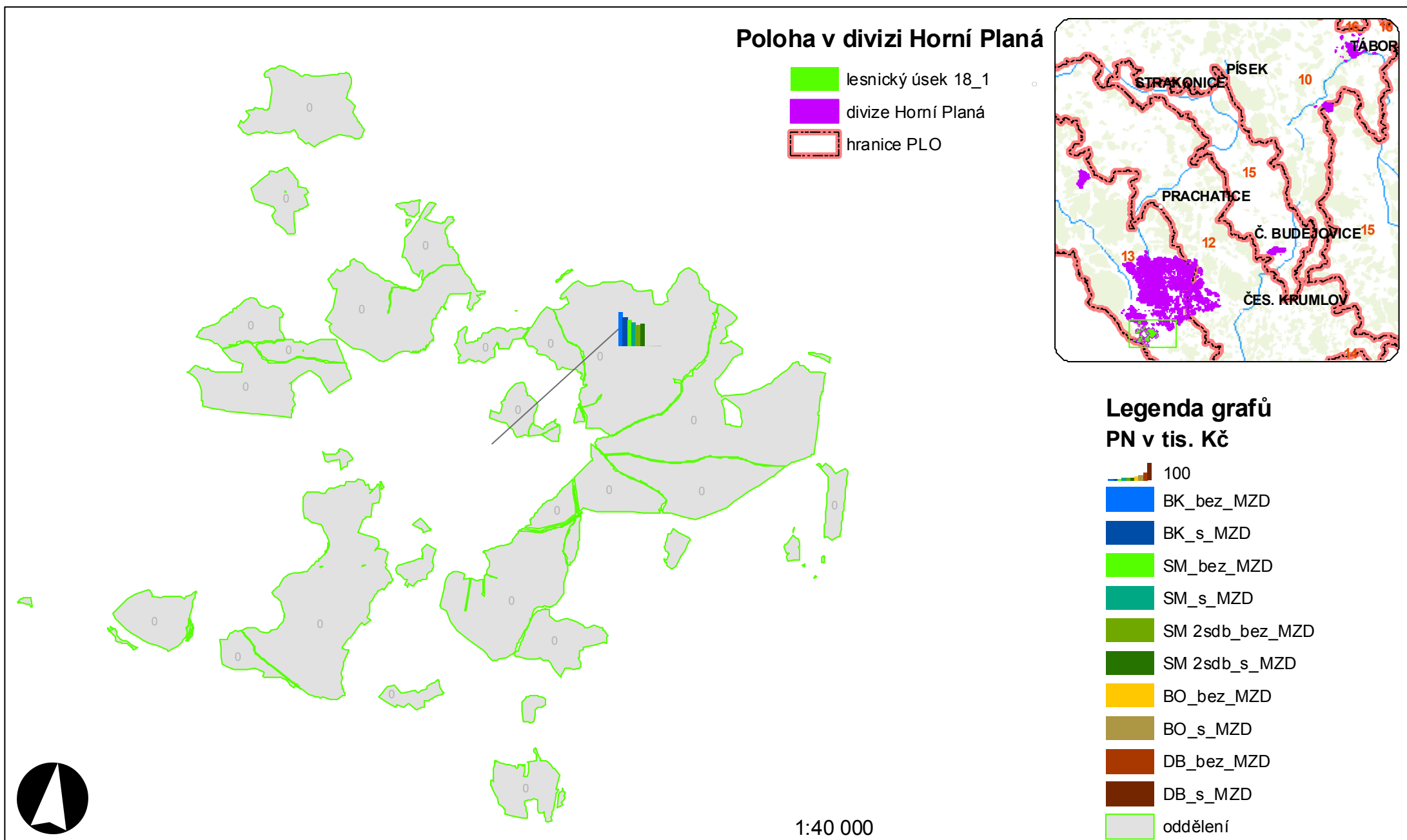
# Divize Horní Planá LHC 127 Bližší Lhota - lesnický úsek 18\_1

## Podíl ploch v oddělení vhodných pro varianty cílového hospodaření



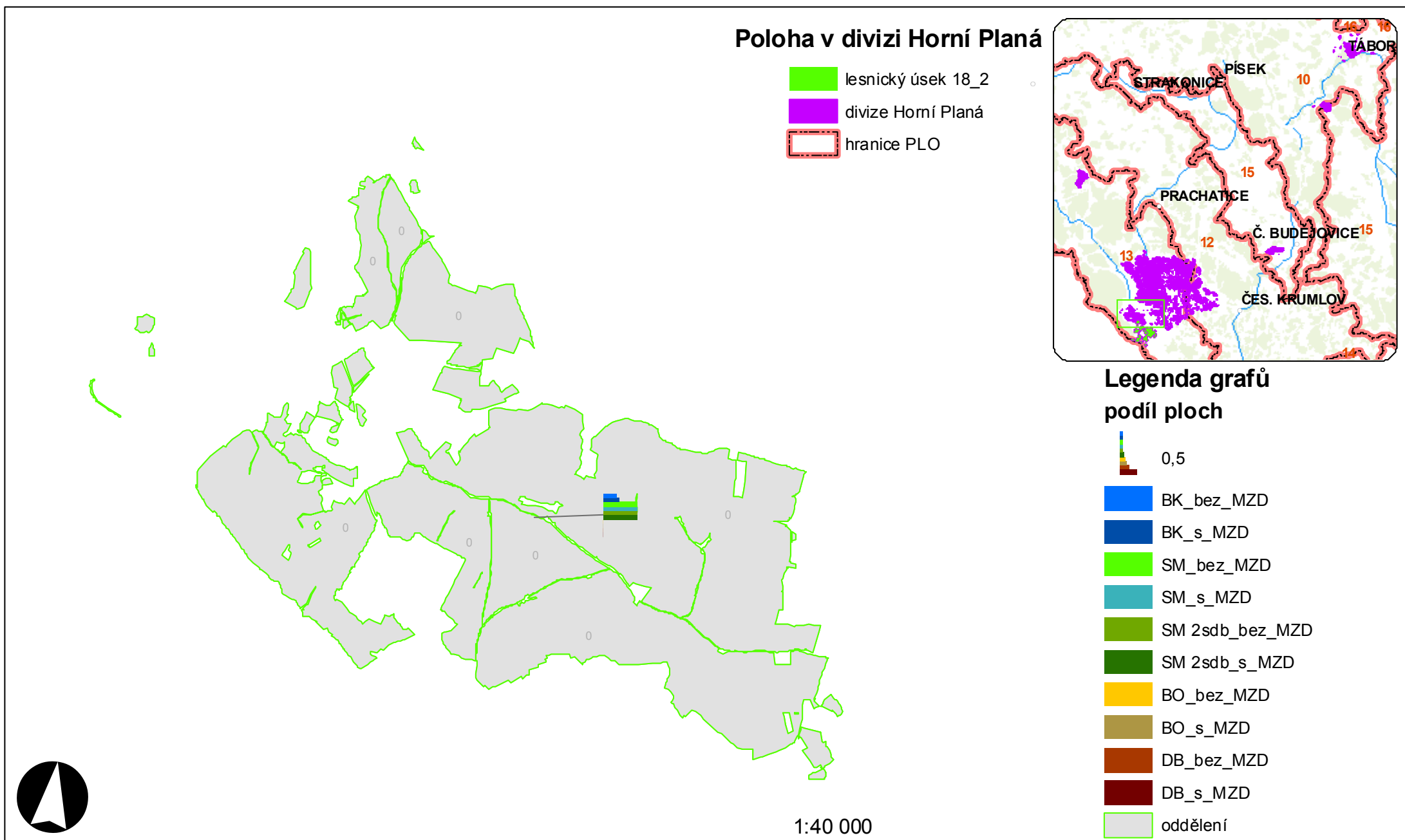
# Divize Horní Planá LHC 127 Bližší Lhota - lesnický úsek 18\_1

## Podíl ploch v oddělení vhodných pro varianty cílového hospodaření



# Divize Horní Planá LHC 127 Bližší Lhota - lesnický úsek 18\_2

## Podíl ploch v oddělení vhodných pro varianty cílového hospodaření



# Divize Horní Planá LHC 127 Bližší Lhota - lesnický úsek 18\_2

## Podíl ploch v oddělení vhodných pro varianty cílového hospodaření

